ÉLECTIONS MUNICIPALES 2026

Infrastructures, une priorité de mandat au service de nos territoires

Les communes de Charente

Les élus locaux de Charente disposent de leviers d'action majeurs pour contribuer à l'aménagement de leur territoire, notamment à travers le développement de nouvelles infrastructures et la gestion durable du parc existant.

Cette fiche dresse un état des lieux des infrastructures communales de la Charente dans les domaines relevant directement ou indirectement de leurs compétences : voirie, eau, mobilité, protection face aux risques climatiques. Elle fournit des indicateurs de référence pour établir des priorités et agir au service de leur commune ou intercommunalité.

362 communes
7 communautés de communes
2 communautés d'agglomération

01 Moderniser les infrastructures, c'est garantir une meilleure qualité de vie aux concitoyens

Pour une mobilité du quotidien durable et sécurisée

Entretenir le réseau routier communal et les ouvrages d'art

63 %
du linéaire routier de la Charente est **communal**

> 250
ponts et murs de soutènement communaux en Charente

Entre
5k€ & 30k€ / km
pour entretenir la voirie communale

Source : Routes de France

24 %
des ponts posent des problèmes de sécurité en Nouvelle-Aquitaine

Développer la mobilité électrique

19
points de recharge pour véhicules électriques pour 10 000 habitants

Objectif national d'ici 2030 : 60 points pour 10 000 habitants.

Source : Ministère de l'Économie

Développer la mobilité douce (vélo ou marche)

331 km
d'aménagements cyclables en Charente
+ 86 % depuis 2020

7 %
des déplacements domicile-travail réalisés en mode doux

Objectif national d'ici 2030 : 12,5 % de modes doux

Source : SNBC

LES TRAVAUX PUBLICS FÉDÉRATION NOUVELLE-AQUITAINE
GIE RÉSEAU DES CERC — FILIÈRE CONSTRUCTION — Mesurer. Anticiper.
CERC NOUVELLE-AQUITAINE Cellule Économique Régionale de la Construction

Pour économiser l'eau et garantir sa qualité

> **9 914 km**
de canalisations d'eau potable

20 %
taux de perte en eau potable

> **2 264 km**
de réseau d'assainissement collectif

382 années
nécessaires pour renouveler l'ensemble du réseau au rythme actuel

211
stations d'épuration

39 %
ont plus de 30 ans

31 %
des masses d'eau de surface sont en bon état écologique (biologique, hydromorphologique et chimique)

OBJECTIFS

Moins de 15 %
Source : Grenelle de l'Environnement

Diviser par deux la durée de cycle de renouvellement des réseaux
Source : Assises de l'Eau

Exigences de traitement renforcées selon la nouvelle directive européenne « eaux urbaines résiduaires » dès 2027

100% en 2027
Source : Directive Cadre sur l'Eau (DCE)

Pour développer une énergie décarbonée

* Aucune centrale nucléaire n'est présente dans le département

Part de l'électricité décarbonée produite en Charente

94 % Charente

99 % Nouvelle-Aquitaine

Puissance photovoltaïque installée

0,4 GW Charente

5,6 GW Nouvelle-Aquitaine

Objectif régional en 2030 : *8,5 GW*

Source : SRADDET

Part de l'électricité renouvelable produite en Charente

94* % Charente

28 % Nouvelle-Aquitaine

Objectif national en 2030 : *40 %*

Source : Loi de transition énergétique pour la croissance verte

Part de la puissance photovoltaïque installée en autoconsommation

10 % Charente

13 % Nouvelle-Aquitaine

Pour un cadre de vie modernisé

Moderniser l'éclairage public

39 %
taux d'éclairage LED dans le total des points lumineux en France

Objectif national en 2050 :
100 % de systèmes sobres

Source : Programmation pluriannuelle de l'énergie

Aménager plus sobrement

1 954
friches industrielles à requalifier

4 918 Ha
surfaces à requalifier

02 Protéger les infrastructures, c'est protéger les territoires et les concitoyens

Pour en savoir plus sur l'exposition de votre commune aux risques climatiques infraclimat.com ↗

Niveau d'exposition de la Charente au risque de retrait / gonflement des argiles

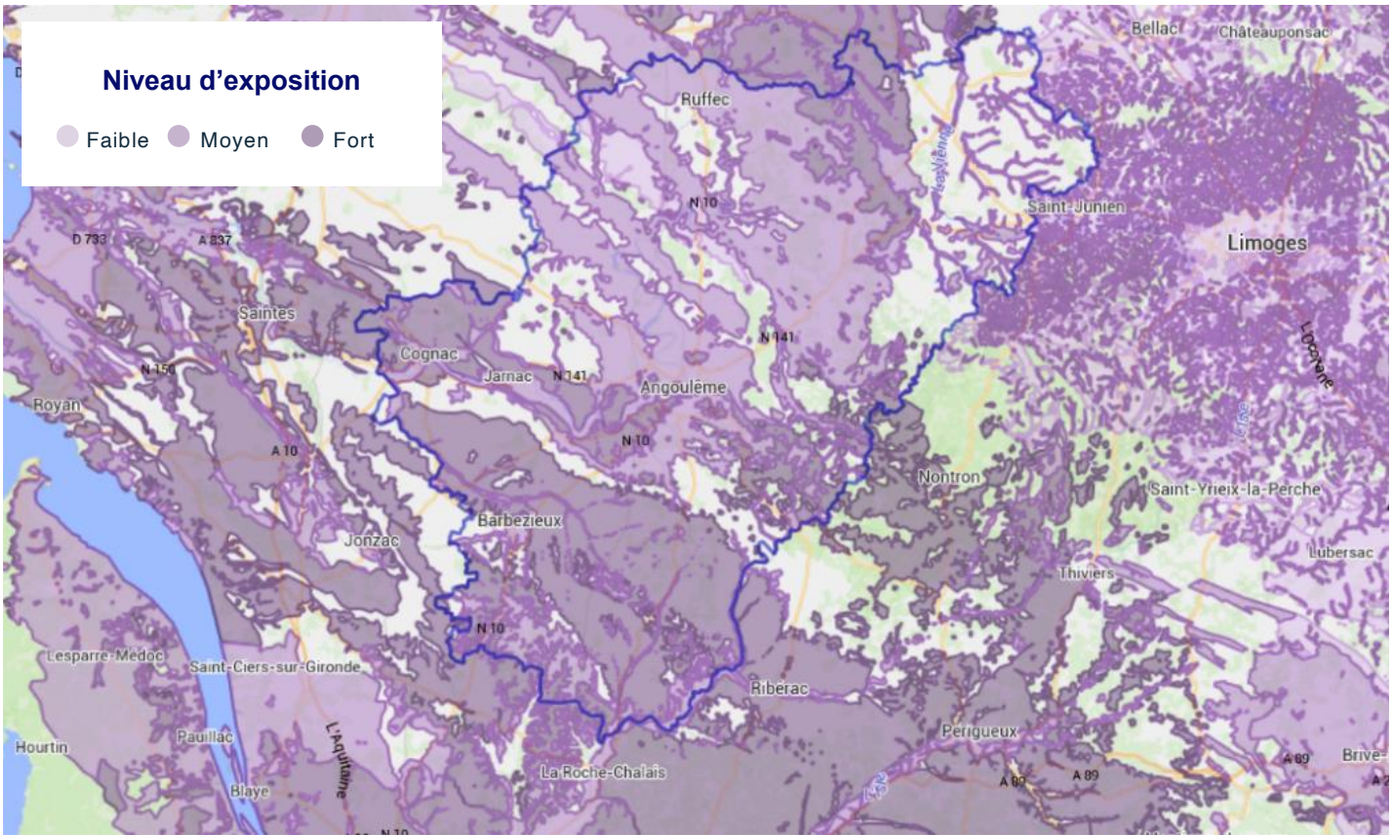

82 %
des maisons individuelles exposées **aux risques de retrait-gonflement des argiles**

5 %
de la population vit dans une commune exposée **aux risques d'inondations (débordement des cours d'eau ou submersion marine)**

19
incendies de forêt recensés
en moyenne par an entre 2020 et 2024

+ 1,9 °c
évolution des températures maximales moyennes
en Charente sur 40 ans

03 Développer les infrastructures, c'est dynamiser les territoires et renforcer leur attractivité

350 209
habitants au 1er janvier 2025

- 587
habitants /an
à horizon 2035

+ 0,3 %
solde migratoire
par an entre 2016 et 2022

4 184
entreprises
créées en 2024

Le bloc communal : premier investisseur en infrastructures

52 %
des dépenses de Travaux Publics des collectivités territoriales sont réalisées par le bloc communal en Charente

→ Évolution des dépenses de Travaux Publics (communes et EPCI) par habitant en euros constants

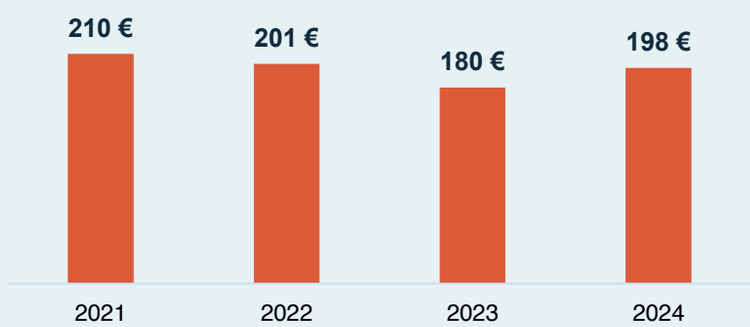

Le bloc communal : une situation financière qui permet d'agir

83 %
des communes et EPCI ont un taux d'épargne brute > à 10%

17 %
taux d'épargne brute
17,5 % en Nouvelle-Aquitaine

- Inférieur à 0%
- 0% à 10%
- 10% à 15%
- 15% à 20%
- 20% et +

97 %
des communes et EPCI ont une capacité de désendettement < 10 ans

3,5 ans
capacité de désendettement
4,4 ans en Nouvelle-Aquitaine

- Moins de 5 ans
- De 5 à 10 ans
- De 10 à 12 ans
- 12 ans et +

POUR ALLER PLUS LOIN SUR LES INFRASTRUCTURES DE VOTRE TERRITOIRE, CONSULTEZ : https://acteurspourlaplanete.fntp.fr/barometre-de-la-transition-ecologique/

Sources : Typologie des collectivités - DGCL 2025, Voiries communales – SDES 2023, Ponts communaux – CEREMA 2024, Points de recharge électriques – UFE Juin 2025, Aménagements cyclables – Geovelo Juin 2025, Part modale du vélo – INSEE 2021, Eau potable – Traitement CERC NA, SISPEA 2023, Assainissement collectif – Traitement CERC NA, SISPEA 2023/ SANDRE, Etat des masses d'eau – Agences de l'eau AG LB 2019, Part des EnR dans la production – ODRÉ au 31.12.24, Parc photovoltaïque raccordé – AREC Décembre 2024, Part de la puissance installée en autoconsommation – ENEDIS T2 2025, Part des Taux d'éclairage LED : SERCE 2025, Friches – CEREMA Avril 2025, Risque climatique inondations – Gaspar-DDRM Juillet 2024, Part des maisons individuelles exposées au retrait-gonflement d'argiles – SDES 2021, Incendies de forêts en moyenne entre 2020 et 2024 - Ministère/IGN 2024, Températures mensuelles maximales moyennes sur les périodes 1975-1984 et 2015-2024– MétéoFrance, Population – INSEE RP2025, Projection habitants – INSEE Omphale scénario central, Solde migratoire moyen par an entre 2016 et 2022 – INSEE parution 2025, Entreprises créées – INSEE 2024, Dépenses TP du bloc communal – DGFiP 2024, Taux d'épargne brute et capacité de désendettement des communes et EPCI – Comptes des collectivités DGFiP 2024

ÉLECTIONS MUNICIPALES 2026

Infrastructures, une priorité de mandat au service de nos territoires

Les communes de Charente-Maritime

Les élus locaux de Charente-Maritime disposent de leviers d'action majeurs pour contribuer à l'aménagement de leur territoire, notamment à travers le développement de nouvelles infrastructures et la gestion durable du parc existant.

Cette fiche dresse un état des lieux des infrastructures communales de la Charente-Maritime dans les domaines relevant directement ou indirectement de leurs compétences : voirie, eau, mobilité, protection face aux risques climatiques. Elle fournit des indicateurs de référence pour établir des priorités et agir au service de leur commune ou intercommunalité.

463 Communes

9 Communautés de communes

4 Communautés d'agglomération

01 Moderniser les infrastructures, c'est garantir une meilleure qualité de vie aux concitoyens

Pour une mobilité du quotidien durable et sécurisée

Entretenir le réseau routier communal et les ouvrages d'art

67 %
du linéaire routier de la Charente-Maritime est **communal**

> 260
ponts et murs de soutènement communaux en Charente-Maritime

Entre
5k€ & 30k€ / km
pour entretenir la voirie communale

Source : Routes de France

24 %
des ponts posent des problèmes de sécurité en Nouvelle-Aquitaine

Développer la mobilité électrique

22
points de recharge pour véhicules électriques pour 10 000 habitants

Objectif national d'ici 2030 : 60 points pour 10 000 habitants.

Source : Ministère de l'Économie

Développer la mobilité douce (vélo ou marche)

1 663 km
d'aménagements cyclables en Charente-Maritime
+ 27 % depuis 2020

9 %
des déplacements domicile-travail réalisés en mode doux

Objectif national d'ici 2030 : 12,5 % de modes doux

Source : SNBC

LES TRAVAUX PUBLICS FÉDÉRATION NOUVELLE-AQUITAINE
GIE RÉSEAU DES CERC — FILIÈRE CONSTRUCTION — Mesurer. Anticiper.
CERC NOUVELLE-AQUITAINE Cellule Économique Régionale de la Construction

Pour économiser l'eau et garantir sa qualité

> **13 561 km**
de canalisations d'eau potable

12 %
taux de perte en eau potable

> **4 926 km**
de réseau d'assainissement collectif

276 années
nécessaires pour renouveler l'ensemble du réseau au rythme actuel

231
stations d'épuration

13 %
ont plus de 30 ans

27 %
des masses d'eau de surface sont en bon état écologique (biologique, hydromorphologique et chimique)

OBJECTIFS

Moins de 15 %
Source : Grenelle de l'Environnement

Diviser par deux la durée de cycle de renouvellement des réseaux
Source : Assises de l'Eau

Exigences de traitement renforcées selon la nouvelle directive européenne « eaux urbaines résiduaires » dès 2027

100% en 2027
Source : Directive Cadre sur l'Eau (DCE)

Pour développer une énergie décarbonée

* Aucune centrale nucléaire n'est présente dans le département

Part de l'électricité décarbonée produite en Charente-Maritime

98 % Charente-Maritime

99 % Nouvelle-Aquitaine

Puissance photovoltaïque installée

0,4 GW Charente-Maritime

5,6 GW Nouvelle-Aquitaine

Objectif régional en 2030 : 8,5 GW

Source : SRADDET

Part de l'électricité renouvelable produite en Charente-Maritime

98* % Charente-Maritime

28 % Nouvelle-Aquitaine

Objectif national en 2030 : 40 %

Source : Loi de transition énergétique pour la croissance verte

Part de la puissance photovoltaïque installée en autoconsommation

18 % Charente-Maritime

13 % Nouvelle-Aquitaine

Pour un cadre de vie modernisé

Moderniser l'éclairage public

29 %
taux d'éclairage LED dans le total des points lumineux en Charente-Maritime

39 % France

Objectif national en 2050 : 100 % de systèmes sobres

Source : Programmation pluriannuelle de l'énergie

Aménager plus sobrement

172
friches industrielles à requalifier

1 366 Ha
surfaces à requalifier

02 Protéger les infrastructures, c'est protéger les territoires et les concitoyens

Pour en savoir plus sur l'exposition de votre commune aux risques climatiques infraclimat.com ↗

Niveau d'exposition des surfaces inondables par débordement de cours d'eau à l'intérieur des Territoires à Risques Importants d'inondation (TRI) de la Charente-Maritime

57 %
des maisons individuelles exposées **aux risques de retrait-gonflement des argiles**

49 %
de la population vit dans une commune exposée **aux risques d'inondations (débordement des cours d'eau ou submersion marine)**

27
incendies de forêt recensés
en moyenne par an entre 2020 et 2024

+ 1,7 °c
évolution des températures maximales moyennes
en Charente-Maritime sur 40 ans

03 Développer les infrastructures, c'est dynamiser les territoires et renforcer leur attractivité

681 666
habitants au 1er janvier 2025

+ 2 799
habitants /an
à horizon 2035

+ 1,1 %
solde migratoire
par an entre 2016 et 2022

9 496
entreprises
créées en 2024

Le bloc communal : premier investisseur en infrastructures

62 %
des dépenses de Travaux Publics des collectivités territoriales sont réalisées par le bloc communal en Charente-Maritime

→ Évolution des dépenses de Travaux Publics (communes et EPCI) par habitant en euros constants

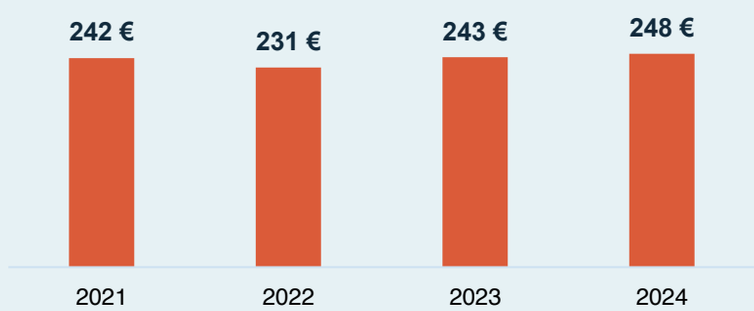

Le bloc communal : une situation financière qui permet d'agir

80 %
des communes et EPCI ont un taux d'épargne brute > à 10%

20 %
taux d'épargne brute
17,5 % en Nouvelle-Aquitaine

- Inférieur à 0%
- 0% à 10%
- 10% à 15%
- 15% à 20%
- 20% et +

92 %
des communes et EPCI ont une capacité de désendettement < 10 ans

2,4 ans
capacité de désendettement
4,4 ans en Nouvelle-Aquitaine

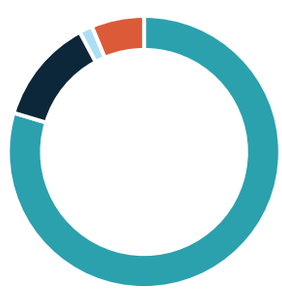

- Moins de 5 ans
- De 5 à 10 ans
- De 10 à 12 ans
- 12 ans et +

POUR ALLER PLUS LOIN SUR LES INFRASTRUCTURES DE VOTRE TERRITOIRE, CONSULTEZ : https://acteurspourlaplanete.fntp.fr/barometre-de-la-transition-ecologique/

Sources : Typologie des collectivités - DGCL 2025, Voiries communales – SDES 2023, Ponts communaux – CEREMA 2024, Points de recharge électriques – UFE Juin 2025, Aménagements cyclables – Geovelo Juin 2025, Part modale du vélo – INSEE 2021, Eau potable – Traitement CERC NA, SISPEA 2023, Assainissement collectif – Traitement CERC NA, SISPEA 2023/ SANDRE, Etat des masses d'eau – Agences de l'eau AG LB 2019, Part des EnR dans la production – ODRÉ au 31.12.24, Parc photovoltaïque raccordé – AREC Décembre 2024, Part de la puissance installée en autoconsommation – ENEDIS Juin 2025, Taux d'éclairage LED : SDEER17 2024 / SERCE 2025, Friches – CEREMA Avril 2025, Risque climatique inondations – Gaspar-DDRM Juillet 2024, Part des maisons individuelles exposées au retrait-gonflement d'argiles – SDES 2021, Incendies de forêts en moyenne entre 2020 et 2024 - Ministère/IGN 2024, Températures mensuelles maximales moyennes sur les périodes 1975-1984 et 2015-2024– MétéoFrance, Population – INSEE RP2025, Projection habitants – INSEE Omphale scénario central, Solde migratoire moyen par an entre 2016 et 2022 – INSEE parution 2025, Entreprises créées – INSEE 2024, Dépenses TP du bloc communal – DGFiP 2024, Taux d'épargne brute et capacité de désendettement des communes et EPCI – Comptes des collectivités DGFiP 2024

ÉLECTIONS MUNICIPALES 2026

Infrastructures, une priorité de mandat au service de nos territoires

Les communes de Corrèze

Les élus locaux de la Corrèze disposent de leviers d'action majeurs pour contribuer à l'aménagement de leur territoire, notamment à travers le développement de nouvelles infrastructures et la gestion durable du parc existant.

Cette fiche dresse un état des lieux des infrastructures communales de la Corrèze dans les domaines relevant directement ou indirectement de leurs compétences : voirie, eau, mobilité, protection face aux risques climatiques. Elle fournit des indicateurs de référence pour établir des priorités et agir au service de leur commune ou intercommunalité.

279 Communes

7 Communautés de communes

2 Communautés d'agglomération

01 Moderniser les infrastructures, c'est garantir une meilleure qualité de vie aux concitoyens

Pour une mobilité du quotidien durable et sécurisée

Entretenir le réseau routier communal et les ouvrages d'art

61 %
du linéaire routier de la Corrèze est **communal**

> 505
ponts et murs de soutènement communaux en Corrèze

Entre
5k€ & 30k€ / km
pour entretenir la voirie communale

Source : Routes de France

24 %
des ponts posent des problèmes de sécurité en Nouvelle-Aquitaine

Développer la mobilité électrique

26
points de recharge pour véhicules électriques pour 10 000 habitants

Objectif national d'ici 2030 : 60 points pour 10 000 habitants

Source : Ministère de l'Économie

Développer la mobilité douce (vélo ou marche)

113 km
d'aménagements cyclables en Corrèze
+ 71 % depuis 2020

8 %
des déplacements domicile-travail réalisés en mode doux

Objectif national d'ici 2030 : 12,5 % de modes doux

Source : SNBC

LES TRAVAUX PUBLICS FÉDÉRATION NOUVELLE-AQUITAINE
GIE RÉSEAU DES CERC — FILIÈRE CONSTRUCTION — Mesurer. Anticiper.
CERC NOUVELLE-AQUITAINE Cellule Économique Régionale de la Construction

Pour économiser l'eau et garantir sa qualité

		OBJECTIFS
> **10 961 km** de canalisations d'eau potable	**22 %** taux de perte en eau potable	**Moins de 15 %** — Source : Grenelle de l'Environnement
> **2 180 km** de réseau d'assainissement collectif	**254 années** nécessaires pour renouveler l'ensemble du réseau au rythme actuel	**Diviser par deux la durée de cycle de renouvellement des réseaux** — Source : Assises de l'Eau
291 stations d'épuration	**37 %** ont plus de 30 ans	**Exigences de traitement renforcées** selon la nouvelle directive européenne « eaux urbaines résiduaires » dès 2027
75 % des masses d'eau de surface sont en bon état écologique (biologique, hydromorphologique et chimique)		**100%** en 2027 — Source : Directive Cadre sur l'Eau (DCE)

Pour développer une énergie décarbonée

* Aucune centrale nucléaire n'est présente dans le département

Part de l'électricité décarbonée produite en Corrèze

100 % Corrèze

99 % Nouvelle-Aquitaine

Puissance photovoltaïque installée

0,2 GW Corrèze

5,6 GW Nouvelle-Aquitaine

Objectif régional en 2030 : 8,5 GW

Source : SRADDET

Part de l'électricité renouvelable produite en Corrèze

100* % Corrèze

28 % Nouvelle-Aquitaine

Objectif national en 2030 : 40 %

Source : Loi de transition énergétique pour la croissance verte

Part de la puissance photovoltaïque installée en autoconsommation

10 % Corrèze

13 % Nouvelle-Aquitaine

Pour un cadre de vie modernisé

Moderniser l'éclairage public

60 % taux d'éclairage LED dans les points lumineux en Corrèze*

* la donnée couvre 72% des communes

39 % France

Objectif national en 2050 : 100 % de systèmes sobres

Source : Programmation pluriannuelle de l'énergie

Aménager plus sobrement

156 friches industrielles à requalifier

1 009 Ha surfaces à requalifier

02 Protéger les infrastructures, c'est protéger les territoires et les concitoyens

Pour en savoir plus sur l'exposition de votre commune aux risques climatiques infraclimat.com ↗

Niveau d'exposition des surfaces inondables par débordement de cours d'eau à l'intérieur des Territoires à Risques Importants d'inondation (TRI) de la Corrèze

70 %
des maisons individuelles exposées **aux risques de retrait-gonflement des argiles**

55 %
de la population vit dans une commune exposée **aux risques d'inondations (débordement des cours d'eau ou submersion marine)**

14
incendies de forêt recensés
en moyenne par an entre 2020 et 2024

+ 1,9 °c
évolution des températures maximales moyennes
en Corrèze sur 40 ans

03 Développer les infrastructures, c'est dynamiser les territoires et renforcer leur attractivité

239 483
habitants au 1er janvier 2025

- 219
habitants /an
à horizon 2035

+ 0,4 %
solde migratoire
par an entre 2016 et 2022

2 757
entreprises
créées en 2024

Le bloc communal : premier investisseur en infrastructures

59 %
des dépenses de Travaux Publics des collectivités territoriales sont réalisées par le bloc communal en Corrèze

→ Évolution des dépenses de Travaux Publics (communes et EPCI) par habitant en euros constants

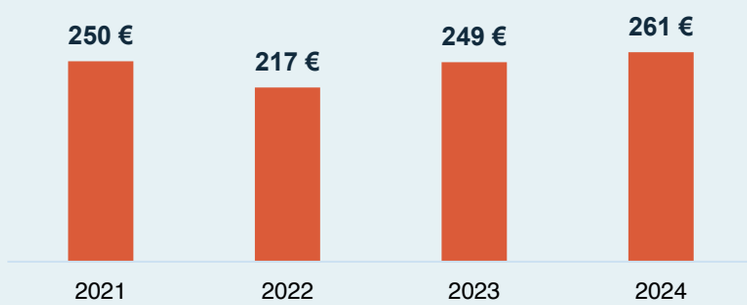

Le bloc communal : une situation financière qui permet d'agir

92 %
des communes et EPCI ont un taux d'épargne brute > à 10%

20 %
taux d'épargne brute
17,5 % en Nouvelle-Aquitaine

- Inférieur à 0%
- 0% à 10%
- 10% à 15%
- 15% à 20%
- 20% et +

95 %
des communes et EPCI ont une capacité de désendettement < 10 ans

4,0 ans
capacité de désendettement
4,4 ans en Nouvelle-Aquitaine

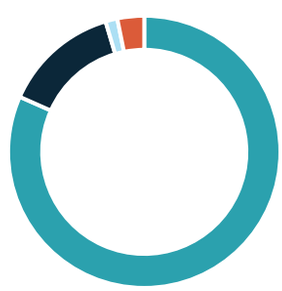

- Moins de 5 ans
- De 5 à 10 ans
- De 10 à 12 ans
- 12 ans et +

POUR ALLER PLUS LOIN SUR LES INFRASTRUCTURES DE VOTRE TERRITOIRE, CONSULTEZ : https://acteurspourlaplanete.fntp.fr/barometre-de-la-transition-ecologique/

Sources : Typologie des collectivités - DGCL 2025, Voiries communales – SDES 2023, Ponts communaux – CEREMA 2024, Points de recharge électriques – UFE Juin 2025, Aménagements cyclables – Geovelo Juin 2025, Part modale du vélo – INSEE 2021, Eau potable – Traitement CERC NA, SISPEA 2023, Assainissement collectif – Traitement CERC NA, SISPEA 2023/ SANDRE, Etat des masses d'eau – Agences de l'eau AG LB 2019, Part des EnR dans la production – ODRÉ au 31.12.24, Parc photovoltaïque raccordé – AREC Décembre 2024, Part de la puissance installée en autoconsommation – ENEDIS Juin 2025, Taux d'éclairage LED : FDEE19, SERCE 2025, Friches – CEREMA Avril 2025, Risque climatique inondations – Gaspar-DDRM Juillet 2024, Part des maisons individuelles exposées au retrait-gonflement d'argiles – SDES 2021, Incendies de forêts en moyenne entre 2020 et 2024 - Ministère/IGN 2024, Températures mensuelles maximales moyennes sur les périodes 1975-1984 et 2015-2024– MétéoFrance, Population – INSEE RP2025, Projection habitants – INSEE Omphale scénario central, Solde migratoire moyen par an entre 2016 et 2022 – INSEE parution 2025, Entreprises créées – INSEE 2024, Dépenses TP du bloc communal – DGFiP 2024, Taux d'épargne brute et capacité de désendettement des communes et EPCI – Comptes des collectivités DGFiP 2024

ÉLECTIONS MUNICIPALES 2026

Infrastructures, une priorité de mandat au service de nos territoires

Les communes de la Creuse

Les élus locaux de la Creuse disposent de leviers d'action majeurs pour contribuer à l'aménagement de leur territoire, notamment à travers le développement de nouvelles infrastructures et la gestion durable du parc existant.

Cette fiche dresse un état des lieux des infrastructures communales de la Creuse dans les domaines relevant directement ou indirectement de leurs compétences : voirie, eau, mobilité, protection face aux risques climatiques. Elle fournit des indicateurs de référence pour établir des priorités et agir au service de leur commune ou intercommunalité.

256 Communes

8 Communautés de communes

1 Communauté d'agglomération

01 Moderniser les infrastructures, c'est garantir une meilleure qualité de vie aux concitoyens

Pour une mobilité du quotidien durable et sécurisée

Entretenir le réseau routier communal et les ouvrages d'art

60 %
du linéaire routier de la Creuse est **communal**

> 245
ponts et murs de soutènement communaux en Creuse

Entre
5k€ & 30k€ / km
pour entretenir la voirie communale

Source : Routes de France

24 %
des ponts posent des problèmes de sécurité en Nouvelle-Aquitaine

Développer la mobilité électrique

18
points de recharge pour véhicules électriques pour 10 000 habitants

Objectif national d'ici 2030 : 60 points pour 10 000 habitants

Source : Ministère de l'Économie

Développer la mobilité douce (vélo ou marche)

12 km
d'aménagements cyclables en Creuse

9 %
des déplacements domicile-travail réalisés en mode doux

Objectif national d'ici 2030 : 12,5 % de modes doux

Source : SNBC

Pour économiser l'eau et garantir sa qualité

> **7 183 km** de canalisations d'eau potable	**21 %** taux de perte en eau potable
> **772 km** de réseau d'assainissement collectif	**431 années** nécessaires pour renouveler l'ensemble du réseau au rythme actuel
210 stations d'épuration	**45 %** ont plus de 30 ans
43 % des masses d'eau de surface sont en bon état écologique (biologique, hydromorphologique et chimique)	

OBJECTIFS

- **Moins de 15 %** — Source : Grenelle de l'Environnement
- **Diviser par deux la durée de cycle de renouvellement des réseaux** — Source : Assises de l'Eau
- **Exigences de traitement renforcées** selon la nouvelle directive européenne « eaux urbaines résiduaires » dès 2027
- **100%** en 2027 — Source : Directive Cadre sur l'Eau (DCE)

Pour développer une énergie décarbonée

* Aucune centrale nucléaire n'est présente dans le département

Part de l'électricité décarbonée produite en Creuse

100 % Creuse

99 % Nouvelle-Aquitaine

Puissance photovoltaïque installée

0,2 GW Creuse

5,6 GW Nouvelle-Aquitaine

Objectif régional en 2030 : 8,5 GW

Source : SRADDET

Part de l'électricité renouvelable produite en Creuse

100* % Creuse

28 % Nouvelle-Aquitaine

Objectif national en 2030 : 40 %

Source : Loi de transition énergétique pour la croissance verte

Part de la puissance photovoltaïque installée en autoconsommation

4 % Creuse

13 % Nouvelle-Aquitaine

Pour un cadre de vie modernisé

Moderniser l'éclairage public

33 % taux d'éclairage LED dans les points lumineux en Creuse*

* la donnée couvre 80% des communes

39 % France

Objectif national en 2050 : 100 % de systèmes sobres

Source : Programmation pluriannuelle de l'énergie

Aménager plus sobrement

77 friches industrielles à requalifier

621 Ha surfaces à requalifier

02 Protéger les infrastructures, c'est protéger les territoires et les concitoyens

Pour en savoir plus sur l'exposition de votre commune aux risques climatiques infraclimat.com ↗

Niveau d'exposition de la Creuse au risque de retrait / gonflement des argiles

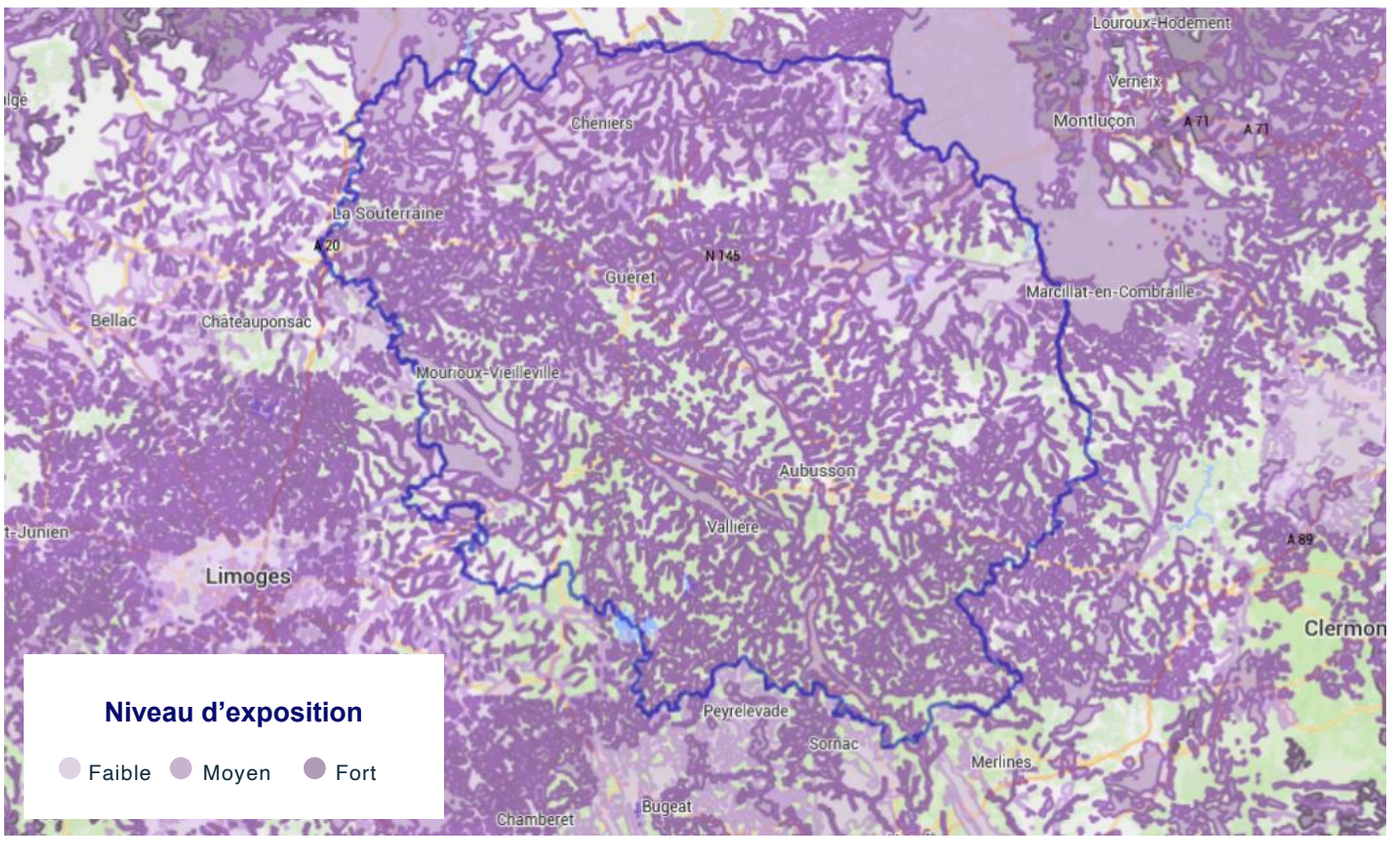

46 %
des maisons individuelles exposées **aux risques de retrait-gonflement des argiles**

21 %
de la population vit dans une commune exposée **aux risques d'inondations (débordement des cours d'eau ou submersion marine)**

4
incendies de forêt recensés
en moyenne par an entre 2020 et 2024

+ 2,0 °C
évolution des températures maximales moyennes
en Creuse sur 40 ans

03 Développer les infrastructures, c'est dynamiser les territoires et renforcer leur attractivité

114 103
habitants au 1er janvier 2025

- 568
habitants /an
à horizon 2035

+ 0,4 %
solde migratoire
par an entre 2016 et 2022

1 122
entreprises
créées en 2024

Le bloc communal : premier investisseur en infrastructures

44 %
des dépenses de Travaux Publics des collectivités territoriales sont réalisées par le bloc communal en Creuse

→ Évolution des dépenses de Travaux Publics (communes et EPCI) par habitant en euros constants

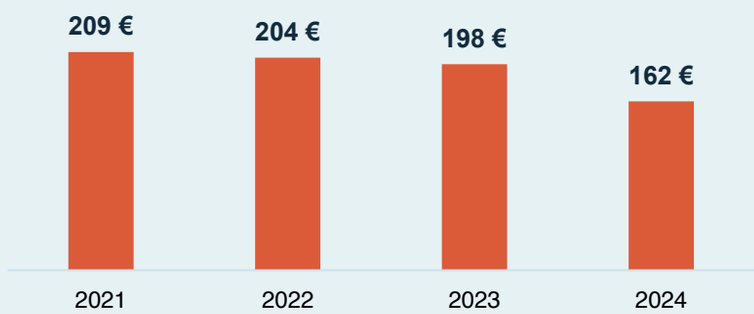

Le bloc communal : une situation financière qui permet d'agir

77 %
des communes et EPCI ont un taux d'épargne brute > à 10%

16 %
taux d'épargne brute
17,5 % en Nouvelle-Aquitaine

- Inférieur à 0%
- 0% à 10%
- 10% à 15%
- 15% à 20%
- 20% et +

93 %
des communes et EPCI ont une capacité de désendettement < 10 ans

3,5 ans
capacité de désendettement
4,4 ans en Nouvelle-Aquitaine

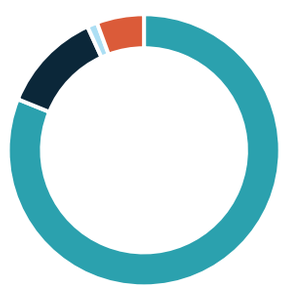

- Moins de 5 ans
- De 5 à 10 ans
- De 10 à 12 ans
- 12 ans et +

POUR ALLER PLUS LOIN SUR LES INFRASTRUCTURES DE VOTRE TERRITOIRE, CONSULTEZ : https://acteurspourlaplanete.fntp.fr/barometre-de-la-transition-ecologique/

Sources : Typologie des collectivités - DGCL 2025, Voiries communales – SDES 2023, Ponts communaux – CEREMA 2024, Points de recharge électriques – UFE Juin 2025, Aménagements cyclables – Geovelo Juin 2025, Part modale du vélo – INSEE 2021, Eau potable – Traitement CERC NA, SISPEA 2023, Assainissement collectif – Traitement CERC NA, SISPEA 2023/ SANDRE, Etat des masses d'eau – Agences de l'eau AG LB 2019, Part des EnR dans la production – ODRÉ au 31.12.24, Parc photovoltaïque raccordé – AREC Décembre 2024, Part de la puissance installée en autoconsommation – ENEDIS Juin 2025, Taux d'éclairage LED : SDEC23, SERCE 2025, Friches – CEREMA Avril 2025, Risque climatique inondations – Gaspar-DDRM Juillet 2024, Part des maisons individuelles exposées au retrait-gonflement d'argiles – SDES 2021, Incendies de forêts en moyenne entre 2020 et 2024 - Ministère/IGN 2024, Températures mensuelles maximales moyennes sur les périodes 1975-1984 et 2015-2024– MétéoFrance, Population – INSEE RP2025, Projection habitants – INSEE Omphale scénario central, Solde migratoire moyen par an entre 2016 et 2022 – INSEE parution 2025, Entreprises créées – INSEE 2024, Dépenses TP du bloc communal – DGFiP 2024, Taux d'épargne brute et capacité de désendettement des communes et EPCI – Comptes des collectivités DGFiP 2024

ÉLECTIONS MUNICIPALES 2026

Infrastructures, une priorité de mandat au service de nos territoires

Les communes de la Dordogne

Les élus locaux de la Dordogne disposent de leviers d'action majeurs pour contribuer à l'aménagement de leur territoire, notamment à travers le développement de nouvelles infrastructures et la gestion durable du parc existant.

Cette fiche dresse un état des lieux des infrastructures communales de la Dordogne dans les domaines relevant directement ou indirectement de leurs compétences : voirie, eau, mobilité, protection face aux risques climatiques. Elle fournit des indicateurs de référence pour établir des priorités et agir au service de leur commune ou intercommunalité.

503 Communes
18 Communautés de communes
2 Communautés d'agglomération

01 Moderniser les infrastructures, c'est garantir une meilleure qualité de vie aux concitoyens

Pour une mobilité du quotidien durable et sécurisée

Entretenir le réseau routier communal et les ouvrages d'art

74 %
du linéaire routier de la Dordogne est **communal**

> 720
ponts et murs de soutènement communaux en Dordogne

Entre
5k€ & 30k€ / km
pour entretenir la voirie communale

Source : Routes de France

24 %
des ponts posent des problèmes de sécurité en Nouvelle-Aquitaine

Développer la mobilité électrique

21
points de recharge pour véhicules électriques pour 10 000 habitants

Objectif national d'ici 2030 : 60 points pour 10 000 habitants

Source : Ministère de l'Économie

Développer la mobilité douce (vélo ou marche)

407 km
d'aménagements cyclables en Dordogne
+ 62 % depuis 2020

7 %
des déplacements domicile-travail réalisés en mode doux

Objectif national d'ici 2030 : 12,5 % de modes doux

Source : SNBC

Pour économiser l'eau et garantir sa qualité

> **18 403 km**
de canalisations d'eau potable

23 %
taux de perte en eau potable

> **2 155 km**
de réseau d'assainissement collectif

234 années
nécessaires pour renouveler l'ensemble du réseau au rythme actuel

340
stations d'épuration

23 %
ont plus de 30 ans

55 %
des masses d'eau de surface sont en bon état écologique (biologique, hydromorphologique et chimique)

OBJECTIFS

Moins de 15 %
Source : Grenelle de l'Environnement

Diviser par deux la durée de cycle de renouvellement des réseaux
Source : Assises de l'Eau

Exigences de traitement renforcées selon la nouvelle directive européenne « eaux urbaines résiduaires » dès 2027

100% en 2027
Source : Directive Cadre sur l'Eau (DCE)

Pour développer une énergie décarbonée

* Aucune centrale nucléaire n'est présente dans le département

Part de l'électricité décarbonée produite en Dordogne

90 % Dordogne

99 % Nouvelle-Aquitaine

Puissance photovoltaïque installée

0,4 GW Dordogne

5,6 GW Nouvelle-Aquitaine

Objectif régional en 2030 : *8,5 GW*

Source : SRADDET

Part de l'électricité renouvelable produite en Dordogne

90* % Dordogne

28 % Nouvelle-Aquitaine

Objectif national en 2030 : *40 %*

Source : Loi de transition énergétique pour la croissance verte

Part de la puissance photovoltaïque installée en autoconsommation

13 % Dordogne

13 % Nouvelle-Aquitaine

Pour un cadre de vie modernisé

Moderniser l'éclairage public

20 %
taux d'éclairage LED dans le total des points lumineux en Dordogne

39 % France

Objectif national en 2050 :
100 % de systèmes sobres

Source : Programmation pluriannuelle de l'énergie

Aménager plus sobrement

274
friches industrielles à requalifier

1 645 Ha
surfaces à requalifier

LES TRAVAUX PUBLICS FÉDÉRATION NOUVELLE-AQUITAINE
GIE RÉSEAU DES CERC — FILIÈRE CONSTRUCTION — Mesurer. Anticiper.
CERC NOUVELLE-AQUITAINE Cellule Économique Régionale de la Construction

02 Protéger les infrastructures, c'est protéger les territoires et les concitoyens

Pour en savoir plus sur l'exposition de votre commune aux risques climatiques infraclimat.com ↗

Niveau d'exposition des surfaces inondables par débordement de cours d'eau à l'intérieur des Territoires à Risques Importants d'inondation (TRI) de la Dordogne

63 %
des maisons individuelles exposées **aux risques de retrait-gonflement des argiles**

70 %
de la population vit dans une commune exposée **aux risques d'inondations (débordement des cours d'eau ou submersion marine)**

33
incendies de forêt recensés
en moyenne par an entre 2020 et 2024

+ 2,1 °c
évolution des températures maximales moyennes
en Dordogne sur 40 ans

03 Développer les infrastructures, c'est dynamiser les territoires et renforcer leur attractivité

417 714
habitants au 1er janvier 2025

- 588
habitants /an
à horizon 2035

+ 0,7 %
solde migratoire
par an entre 2016 et 2022

5 265
entreprises
créées en 2024

Le bloc communal : premier investisseur en infrastructures

36 %
des dépenses de Travaux Publics des collectivités territoriales sont réalisées par le bloc communal en Dordogne

→ Évolution des dépenses de Travaux Publics (communes et EPCI) par habitant en euros constants

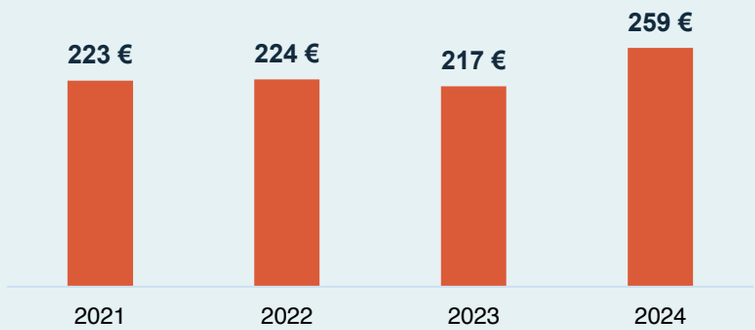

Le bloc communal : une situation financière qui permet d'agir

86 %
des communes et EPCI ont un taux d'épargne brute > à 10%

17 %
taux d'épargne brute
17,5 % en Nouvelle-Aquitaine

- Inférieur à 0%
- 0% à 10%
- 10% à 15%
- 15% à 20%
- 20% et +

92 %
des communes et EPCI ont une capacité de désendettement < 10 ans

4,9 ans
capacité de désendettement
4,4 ans en Nouvelle-Aquitaine

- Moins de 5 ans
- De 5 à 10 ans
- De 10 à 12 ans
- 12 ans et +

POUR ALLER PLUS LOIN SUR LES INFRASTRUCTURES DE VOTRE TERRITOIRE, CONSULTEZ : https://acteurspourlaplanete.fntp.fr/barometre-de-la-transition-ecologique/

Sources : Typologie des collectivités - DGCL 2025, Voiries communales – SDES 2023, Ponts communaux – CEREMA 2024, Points de recharge électriques – UFE Juin 2025, Aménagements cyclables – Geovelo Juin 2025, Part modale du vélo – INSEE 2021, Eau potable – Traitement CERC NA, SISPEA 2023, Assainissement collectif – Traitement CERC NA, SISPEA 2023/ SANDRE, Etat des masses d'eau – Agences de l'eau AG LB 2019, Part des EnR dans la production – ODRÉ au 31.12.24, Parc photovoltaïque raccordé – AREC Décembre 2024, Part de la puissance installée en autoconsommation – ENEDIS Juin 2025, Taux d'éclairage LED : SDE24 2024 / SERCE 2025, Friches – CEREMA Avril 2025, Risque climatique inondations – Gaspar-DDRM Juillet 2024, Part des maisons individuelles exposées au retrait-gonflement d'argiles – SDES 2021, Incendies de forêts en moyenne entre 2020 et 2024 - Ministère/IGN 2024, Températures mensuelles maximales moyennes sur les périodes 1975-1984 et 2015-2024– MétéoFrance, Population – INSEE RP2025, Projection habitants – INSEE Omphale scénario central, Solde migratoire moyen par an entre 2016 et 2022 – INSEE parution 2025, Entreprises créées – INSEE 2024, Dépenses TP du bloc communal – DGFiP 2024, Taux d'épargne brute et capacité de désendettement des communes et EPCI – Comptes des collectivités DGFiP 2024

ÉLECTIONS MUNICIPALES 2026

Infrastructures, une priorité de mandat au service de nos territoires

Les communes de Gironde

Les élus locaux de la Gironde disposent de leviers d'action majeurs pour contribuer à l'aménagement de leur territoire, notamment à travers le développement de nouvelles infrastructures et la gestion durable du parc existant.

Cette fiche dresse un état des lieux des infrastructures communales de la Gironde dans les domaines relevant directement ou indirectement de leurs compétences : voirie, eau, mobilité, protection face aux risques climatiques. Elle fournit des indicateurs de référence pour établir des priorités et agir au service de leur commune ou intercommunalité.

535 Communes
24 Communautés de communes
3 Communautés d'agglomération
1 Métropole

01 Moderniser les infrastructures, c'est garantir une meilleure qualité de vie aux concitoyens

Pour une mobilité du quotidien durable et sécurisée

Entretenir le réseau routier communal et les ouvrages d'art

68 %
du linéaire routier de la Gironde est **communal**

> 300
ponts et murs de soutènement communaux en Gironde

Entre
5k€ & 30k€ / km
pour entretenir la voirie communale

Source : Routes de France

24 %
des ponts posent des problèmes de sécurité en Nouvelle-Aquitaine

Développer la mobilité électrique

30
points de recharge pour véhicules électriques pour 10 000 habitants

Objectif national d'ici 2030 : 60 points pour 10 000 habitants

Source : Ministère de l'Économie

Développer la mobilité douce (vélo ou marche)

3 703 km
d'aménagements cyclables en Gironde
+ 15 % depuis 2020

11 %
des déplacements domicile-travail réalisés en mode doux

Objectif national d'ici 2030 : 12,5 % de modes doux

Source : SNBC

LES TRAVAUX PUBLICS FÉDÉRATION NOUVELLE-AQUITAINE
GIE RÉSEAU DES CERC — FILIÈRE CONSTRUCTION — Mesurer. Anticiper.
CERC NOUVELLE-AQUITAINE Cellule Économique Régionale de la Construction

Pour économiser l'eau et garantir sa qualité

> **19 374 km**
de canalisations d'eau potable

20 %
taux de perte en eau potable

> **8 422 km**
de réseau d'assainissement collectif

269 années
nécessaires pour renouveler l'ensemble du réseau au rythme actuel

268
stations d'épuration

43 %
ont plus de 30 ans

32 %
des masses d'eau de surface sont en bon état écologique (biologique, hydromorphologique et chimique)

OBJECTIFS

Moins de 15 %
Source : Grenelle de l'Environnement

Diviser par deux la durée de cycle de renouvellement des réseaux
Source : Assises de l'Eau

Exigences de traitement renforcées selon la nouvelle directive européenne « eaux urbaines résiduaires » dès 2027

100% en 2027
Source : Directive Cadre sur l'Eau (DCE)

Pour développer une énergie décarbonée

Part de l'électricité décarbonée produite en Gironde (nucléaire inclus)

97 %
Gironde

99 %
Nouvelle-Aquitaine

Puissance photovoltaïque installée

1,1 GW
Gironde

5,6 GW
Nouvelle-Aquitaine

Objectif régional en 2030 :
8,5 GW

Source : SRADDET

Part de l'électricité renouvelable produite en Gironde

8 %
Gironde

28 %
Nouvelle-Aquitaine

Objectif national en 2030 :
40 %

Source : Loi de transition énergétique pour la croissance verte

Part de la puissance photovoltaïque installée en autoconsommation

17 %
Gironde

13 %
Nouvelle-Aquitaine

Pour un cadre de vie modernisé

Moderniser l'éclairage public

39 %
taux d'éclairage LED dans le total des points lumineux en France

Objectif national en 2050 :
100 % de systèmes sobres

Source : Programmation pluriannuelle de l'énergie

Aménager plus sobrement

296
friches industrielles à requalifier

6 671 Ha
surfaces à requalifier

LES TRAVAUX PUBLICS FÉDÉRATION NOUVELLE-AQUITAINE
GIE RÉSEAU DES CERC — FILIÈRE CONSTRUCTION — Mesurer. Anticiper.
CERC NOUVELLE-AQUITAINE Cellule Économique Régionale de la Construction

02 Protéger les infrastructures, c'est protéger les territoires et les concitoyens

Pour en savoir plus sur l'exposition de votre commune aux risques climatiques infraclimat.com ↗

Niveau d'exposition de la Gironde au risque de submersion marine

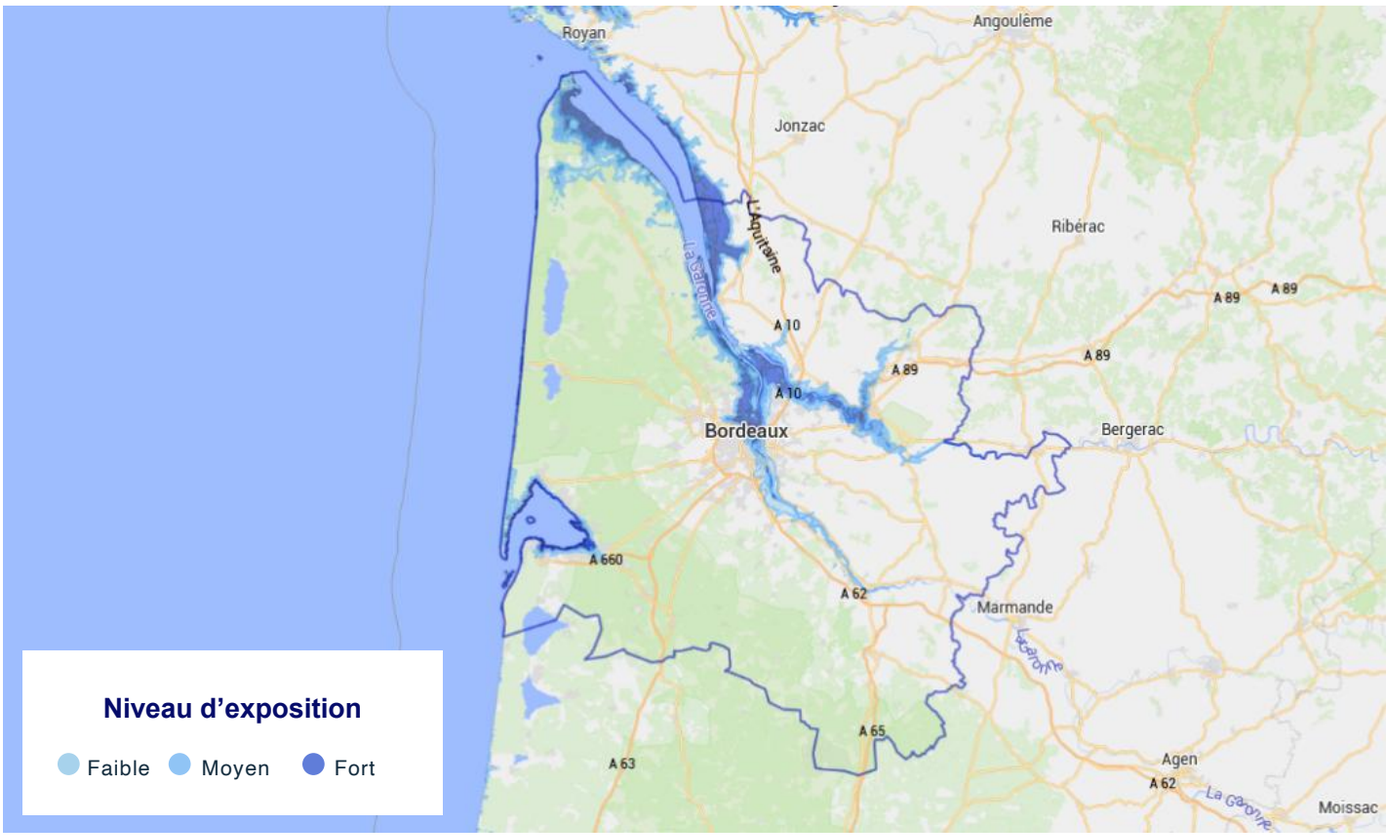

84 %
des maisons individuelles exposées **aux risques de retrait-gonflement des argiles**

74 %
de la population vit dans une commune exposée **aux risques d'inondations (débordement des cours d'eau ou submersion marine)**

117
incendies de forêt recensés
en moyenne par an entre 2020 et 2024

+ 2,2 °c
évolution des températures maximales moyennes
en Gironde sur 40 ans

03 Développer les infrastructures, c'est dynamiser les territoires et renforcer leur attractivité

1 718 654
habitants au 1er janvier 2025

+ 13 996
habitants /an
à horizon 2035

+ 0,9 %
solde migratoire
par an entre 2016 et 2022

35 094
entreprises
créées en 2024

Le bloc communal : premier investisseur en infrastructures

80 %
des dépenses de Travaux Publics des collectivités territoriales sont réalisées par le bloc communal en Gironde

→ Évolution des dépenses de Travaux Publics (communes et EPCI) par habitant en euros constants

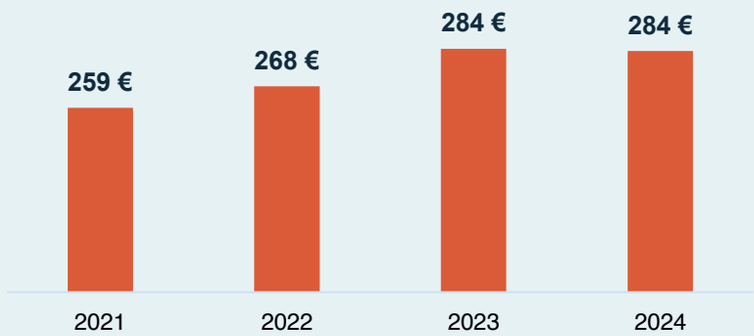

Le bloc communal : une situation financière qui permet d'agir

67 %
des communes et EPCI ont un taux d'épargne brute > à 10%

16 %
taux d'épargne brute
17,5 % en Nouvelle-Aquitaine

- Inférieur à 0%
- 0% à 10%
- 10% à 15%
- 15% à 20%
- 20% et +

88 %
des communes et EPCI ont une capacité de désendettement < 10 ans

5,4 ans
capacité de désendettement
4,4 ans en Nouvelle-Aquitaine

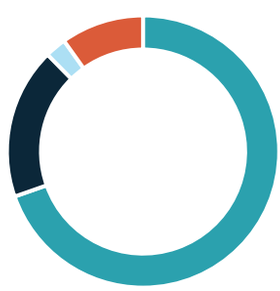

- Moins de 5 ans
- De 5 à 10 ans
- De 10 à 12 ans
- 12 ans et +

POUR ALLER PLUS LOIN SUR LES INFRASTRUCTURES DE VOTRE TERRITOIRE, CONSULTEZ : https://acteurspourlaplanete.fntp.fr/barometre-de-la-transition-ecologique/

Sources : Typologie des collectivités - DGCL 2025, Voiries communales – SDES 2023, Ponts communaux – CEREMA 2024, Points de recharge électriques – UFE Juin 2025, Aménagements cyclables – Geovelo Juin 2025, Part modale du vélo – INSEE 2021, Eau potable – Traitement CERC NA, SISPEA 2023, Assainissement collectif – Traitement CERC NA, SISPEA 2023/ SANDRE, Etat des masses d'eau – Agences de l'eau AG LB 2019, Part des EnR dans la production – ODRÉ au 31.12.24, Parc photovoltaïque raccordé – AREC Décembre 2024, Part de la puissance installée en autoconsommation – ENEDIS Juin 2025, Taux d'éclairage LED : SERCE 2025, Friches – CEREMA Avril 2025, Risque climatique inondations – Gaspar-DDRM Juillet 2024, Part des maisons individuelles exposées au retrait-gonflement d'argiles – SDES 2021, Incendies de forêts en moyenne entre 2020 et 2024 - Ministère/IGN 2024, Températures mensuelles maximales moyennes sur les périodes 1975-1984 et 2015-2024– MétéoFrance, Population – INSEE RP2025, Projection habitants – INSEE Omphale scénario central, Solde migratoire moyen par an entre 2016 et 2022 – INSEE parution 2025, Entreprises créées – INSEE 2024, Dépenses TP du bloc communal – DGFiP 2024, Taux d'épargne brute et capacité de désendettement des communes et EPCI – Comptes des collectivités DGFiP 2024

ÉLECTIONS MUNICIPALES 2026

Infrastructures, une priorité de mandat au service de nos territoires

Les communes des Landes

Les élus locaux des Landes disposent de leviers d'action majeurs pour contribuer à l'aménagement de leur territoire, notamment à travers le développement de nouvelles infrastructures et la gestion durable du parc existant.

Cette fiche dresse un état des lieux des infrastructures communales des Landes dans les domaines relevant directement ou indirectement de leurs compétences : voirie, eau, mobilité, protection face aux risques climatiques. Elle fournit des indicateurs de référence pour établir des priorités et agir au service de leur commune ou intercommunalité.

327 Communes
16 Communautés de communes
2 Communautés d'agglomération

01 Moderniser les infrastructures, c'est garantir une meilleure qualité de vie aux concitoyens

Pour une mobilité du quotidien durable et sécurisée

Entretenir le réseau routier communal et les ouvrages d'art

63 %
du linéaire routier des Landes est **communal**

> 245
ponts et murs de soutènement communaux dans les Landes

Entre
5k€ & 30k€ / km
pour entretenir la voirie communale

Source : Routes de France

24 %
des ponts posent des problèmes de sécurité en Nouvelle-Aquitaine

Développer la mobilité électrique

24
points de recharge pour véhicules électriques pour 10 000 habitants

Objectif national d'ici 2030 : 60 points pour 10 000 habitants

Source : Ministère de l'Économie

Développer la mobilité douce (vélo ou marche)

1 597 km
d'aménagements cyclables dans les Landes
+ 22 % depuis 2020

6 %
des déplacements domicile-travail réalisés en mode doux

Objectif national d'ici 2030 : 12,5 % de modes doux

Source : SNBC

LES TRAVAUX PUBLICS FÉDÉRATION NOUVELLE-AQUITAINE
GIE RÉSEAU DES CERC — FILIÈRE CONSTRUCTION — Mesurer. Anticiper.
CERC NOUVELLE-AQUITAINE Cellule Économique Régionale de la Construction

Pour économiser l'eau et garantir sa qualité

> **12 429 km**
de canalisations d'eau potable

16 %
taux de perte en eau potable

> **3 604 km**
de réseau d'assainissement collectif

243 années
nécessaires pour renouveler l'ensemble du réseau au rythme actuel

202
stations d'épuration

21 %
ont plus de 30 ans

35 %
des masses d'eau de surface sont en bon état écologique (biologique, hydromorphologique et chimique)

OBJECTIFS

Moins de 15 %
Source : Grenelle de l'Environnement

Diviser par deux la durée de cycle de renouvellement des réseaux
Source : Assises de l'Eau

Exigences de traitement renforcées selon la nouvelle directive européenne « eaux urbaines résiduaires » dès 2027

100% en 2027
Source : Directive Cadre sur l'Eau (DCE)

Pour développer une énergie décarbonée

* Aucune centrale nucléaire n'est présente dans le département

Part de l'électricité décarbonée produite dans les Landes

97 % Landes

99 % Nouvelle-Aquitaine

Puissance photovoltaïque installée

1,1 GW Landes

5,6 GW Nouvelle-Aquitaine

Objectif régional en 2030 : 8,5 GW

Source : SRADDET

Part de l'électricité renouvelable produite dans les Landes

97* % Landes

28 % Nouvelle-Aquitaine

Objectif national en 2030 : 40 %

Source : Loi de transition énergétique pour la croissance verte

Part de la puissance photovoltaïque installée en autoconsommation

8 % Landes

13 % Nouvelle-Aquitaine

Pour un cadre de vie modernisé

Moderniser l'éclairage public

37 %
taux d'éclairage LED dans le total des points lumineux dans les Landes

39 % France

Objectif national en 2050 : 100 % de systèmes sobres

Source : Programmation pluriannuelle de l'énergie

Aménager plus sobrement

121
friches industrielles à requalifier

2 462 Ha
surfaces à requalifier

02 Protéger les infrastructures, c'est protéger les territoires et les concitoyens

Pour en savoir plus sur l'exposition de votre commune aux risques climatiques infraclimat.com ↗

Niveau d'exposition des surfaces inondables par débordement de cours d'eau à l'intérieur des Territoires à Risques Importants d'inondation (TRI) des Landes

65 %
des maisons individuelles exposées **aux risques de retrait-gonflement des argiles**

27 %
de la population vit dans une commune exposée **aux risques d'inondations (débordement des cours d'eau ou submersion marine)**

74
incendies de forêt recensés
en moyenne par an entre 2020 et 2024

+ 2,1 °C
évolution des températures maximales moyennes
dans les Landes sur 40 ans

03 Développer les infrastructures, c'est dynamiser les territoires et renforcer leur attractivité

440 763
habitants au 1er janvier 2025

+ 1 583
habitants /an
à horizon 2035

+ 1,2 %
solde migratoire
par an entre 2016 et 2022

6 676
entreprises
créées en 2024

Le bloc communal : premier investisseur en infrastructures

52 %
des dépenses de Travaux Publics des collectivités territoriales sont réalisées par le bloc communal dans les Landes

→ Évolution des dépenses de Travaux Publics (communes et EPCI) par habitant en euros constants

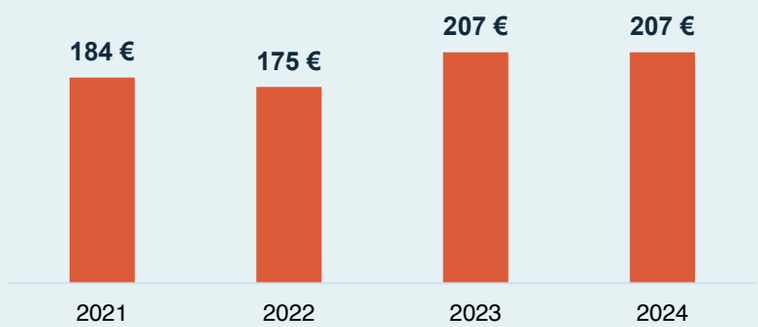

Le bloc communal : une situation financière qui permet d'agir

68 %
des communes et EPCI ont un taux d'épargne brute > à 10%

18 %
taux d'épargne brute
17,5 % en Nouvelle-Aquitaine

- Inférieur à 0%
- 0% à 10%
- 10% à 15%
- 15% à 20%
- 20% et +

87 %
des communes et EPCI ont une capacité de désendettement < 10 ans

4,0 ans
capacité de désendettement
4,4 ans en Nouvelle-Aquitaine

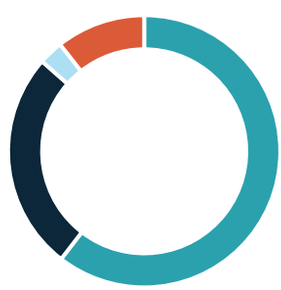

- Moins de 5 ans
- De 5 à 10 ans
- De 10 à 12 ans
- 12 ans et +

POUR ALLER PLUS LOIN SUR LES INFRASTRUCTURES DE VOTRE TERRITOIRE, CONSULTEZ : https://acteurspourlaplanete.fntp.fr/barometre-de-la-transition-ecologique/

Sources : Typologie des collectivités - DGCL 2025, Voiries communales – SDES 2023, Ponts communaux – CEREMA 2024, Points de recharge électriques – UFE Juin 2025, Aménagements cyclables – Geovelo Juin 2025, Part modale du vélo – INSEE 2021, Eau potable – Traitement CERC NA, SISPEA 2023, Assainissement collectif – Traitement CERC NA, SISPEA 2023/ SANDRE, Etat des masses d'eau – Agences de l'eau AG LB 2019, Part des EnR dans la production – ODRÉ au 31.12.24, Parc photovoltaïque raccordé – AREC Décembre 2024, Part de la puissance installée en autoconsommation – ENEDIS Juin 2025, Taux d'éclairage LED : Sydec 40 2024 / SERCE 2025, Friches – CEREMA Avril 2025, Risque climatique inondations – Gaspar-DDRM Juillet 2024, Part des maisons individuelles exposées au retrait-gonflement d'argiles – SDES 2021, Incendies de forêts en moyenne entre 2020 et 2024 - Ministère/IGN 2024, Températures mensuelles maximales moyennes sur les périodes 1975-1984 et 2015-2024– MétéoFrance, Population – INSEE RP2025, Projection habitants – INSEE Omphale scénario central, Solde migratoire moyen par an entre 2016 et 2022 – INSEE parution 2025, Entreprises créées – INSEE 2024, Dépenses TP du bloc communal – DGFiP 2024, Taux d'épargne brute et capacité de désendettement des communes et EPCI – Comptes des collectivités DGFiP 2024

ÉLECTIONS MUNICIPALES 2026

Infrastructures, une priorité de mandat au service de nos territoires

Les communes du Lot-et-Garonne

Les élus locaux du Lot-et-Garonne disposent de leviers d'action majeurs pour contribuer à l'aménagement de leur territoire, notamment à travers le développement de nouvelles infrastructures et la gestion durable du parc existant.

Cette fiche dresse un état des lieux des infrastructures communales du Lot-et-Garonne dans les domaines relevant directement ou indirectement de leurs compétences : voirie, eau, mobilité, protection face aux risques climatiques. Elle fournit des indicateurs de référence pour établir des priorités et agir au service de leur commune ou intercommunalité.

319 Communes

8 Communautés de communes

3 Communautés d'agglomération

01 Moderniser les infrastructures, c'est garantir une meilleure qualité de vie aux concitoyens

Pour une mobilité du quotidien durable et sécurisée

Entretenir le réseau routier communal et les ouvrages d'art

70 %
du linéaire routier du Lot-et-Garonne est **communal**

> 640
ponts et murs de soutènement communaux en Lot-et-Garonne

Entre
5k€ & 30k€ / km
pour entretenir la voirie communale

Source : Routes de France

24 %
des ponts posent des problèmes de sécurité en Nouvelle-Aquitaine

Développer la mobilité électrique

21
points de recharge pour véhicules électriques pour 10 000 habitants

Objectif national d'ici 2030 : 60 points pour 10 000 habitants

Source : Ministère de l'Économie

Développer la mobilité douce (vélo ou marche)

583 km
d'aménagements cyclables en Lot-et-Garonne
+ 46 % depuis 2020

7 %
des déplacements domicile-travail réalisés en mode doux

Objectif national d'ici 2030 : 12,5 % de modes doux

Source : SNBC

LES TRAVAUX PUBLICS FÉDÉRATION NOUVELLE-AQUITAINE
GIE RÉSEAU DES CERC — FILIÈRE CONSTRUCTION — Mesurer. Anticiper.
CERC NOUVELLE-AQUITAINE Cellule Économique Régionale de la Construction

Pour économiser l'eau et garantir sa qualité

> **12 042 km**
de canalisations d'eau potable

29 %
taux de perte en eau potable

> **2 034 km**
de réseau d'assainissement collectif

217 années
nécessaires pour renouveler l'ensemble du réseau au rythme actuel

228
stations d'épuration

39 %
ont plus de 30 ans

9 %
des masses d'eau de surface sont en bon état écologique (biologique, hydromorphologique et chimique)

OBJECTIFS

Moins de 15 %
Source : Grenelle de l'Environnement

Diviser par deux la durée de cycle de renouvellement des réseaux
Source : Assises de l'Eau

Exigences de traitement renforcées selon la nouvelle directive européenne « eaux urbaines résiduaires » dès 2027

100% en 2027
Source : Directive Cadre sur l'Eau (DCE)

Pour développer une énergie décarbonée

* Aucune centrale nucléaire n'est présente dans le département

Part de l'électricité décarbonée produite en Lot-et-Garonne

89 % Lot-et-Garonne

99 % Nouvelle-Aquitaine

Puissance photovoltaïque installée

0,4 MW Lot-et-Garonne

5,6 GW Nouvelle-Aquitaine

Objectif régional en 2030 : 8,5 GW

Source : SRADDET

Part de l'électricité renouvelable produite en Lot-et-Garonne

89* % Lot-et-Garonne

28 % Nouvelle-Aquitaine

Objectif national en 2030 : 40 %

Source : Loi de transition énergétique pour la croissance verte

Part de la puissance photovoltaïque installée en autoconsommation

16 % Lot-et-Garonne

13 % Nouvelle-Aquitaine

Pour un cadre de vie modernisé

Moderniser l'éclairage public

59 %
taux d'éclairage LED dans les points lumineux en Lot-et-Garonne*

* la donnée couvre 83% des communes

39 % France

Objectif national en 2050 : 100 % de systèmes sobres

Source : Programmation pluriannuelle de l'énergie

Aménager plus sobrement

109
friches industrielles à requalifier

594 Ha
surfaces à requalifier

LES TRAVAUX PUBLICS FÉDÉRATION NOUVELLE-AQUITAINE

GIE RÉSEAU DES CERC — FILIÈRE CONSTRUCTION — Mesurer. Anticiper.

CERC NOUVELLE-AQUITAINE Cellule Économique Régionale de la Construction

02 Protéger les infrastructures, c'est protéger les territoires et les concitoyens

Pour en savoir plus sur l'exposition de votre commune aux risques climatiques infraclimat.com ↗

Niveau d'exposition des surfaces inondables par débordement de cours d'eau à l'intérieur des Territoires à Risques Importants d'inondation (TRI) du Lot-et-Garonne

98 %
des maisons individuelles exposées **aux risques de retrait-gonflement des argiles**

47 %
de la population vit dans une commune exposée **aux risques d'inondations (débordement des cours d'eau ou submersion marine)**

22
incendies de forêt recensés
en moyenne par an entre 2020 et 2024

+ 1,9 °c
évolution des températures maximales moyennes
en Lot-et-Garonne sur 40 ans

03 Développer les infrastructures, c'est dynamiser les territoires et renforcer leur attractivité

332 372
habitants au 1er janvier 2025

- 652
habitants /an
à horizon 2035

+ 0,3 %
solde migratoire
par an entre 2016 et 2022

4 151
entreprises
créées en 2024

Le bloc communal : premier investisseur en infrastructures

60 %
des dépenses de Travaux Publics des collectivités territoriales sont réalisées par le bloc communal en Lot-et-Garonne

→ Évolution des dépenses de Travaux Publics (communes et EPCI) par habitant en euros constants

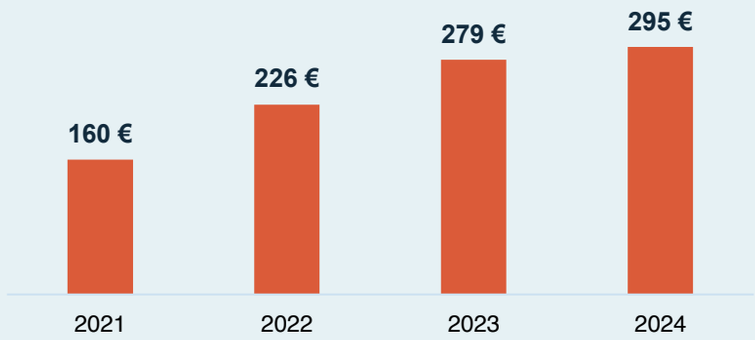

Le bloc communal : une situation financière qui permet d'agir

77 %
des communes et EPCI ont un taux d'épargne brute > à 10%

16 %
taux d'épargne brute
17,5 % en Nouvelle-Aquitaine

- Inférieur à 0%
- 0% à 10%
- 10% à 15%
- 15% à 20%
- 20% et +

94 %
des communes et EPCI ont une capacité de désendettement < 10 ans

4,8 ans
capacité de désendettement
4,4 ans en Nouvelle-Aquitaine

- Moins de 5 ans
- De 5 à 10 ans
- De 10 à 12 ans
- 12 ans et +

POUR ALLER PLUS LOIN SUR LES INFRASTRUCTURES DE VOTRE TERRITOIRE, CONSULTEZ : https://acteurspourlaplanete.fntp.fr/barometre-de-la-transition-ecologique/

Sources : Typologie des collectivités - DGCL 2025, Voiries communales – SDES 2023, Ponts communaux – CEREMA 2024, Points de recharge électriques – UFE Juin 2025, Aménagements cyclables – Geovelo Juin 2025, Part modale du vélo – INSEE 2021, Eau potable – Traitement CERC NA, SISPEA 2023, Assainissement collectif – Traitement CERC NA, SISPEA 2023/ SANDRE, Etat des masses d'eau – Agences de l'eau AG LB 2019, Part des EnR dans la production – ODRÉ au 31.12.24, Parc photovoltaïque raccordé – AREC Décembre 2024, Part de la puissance installée en autoconsommation – ENEDIS Juin 2025, Taux d'éclairage LED : TE47, SERCE 2025, Friches – CEREMA Avril 2025, Risque climatique inondations – Gaspar-DDRM Juillet 2024, Part des maisons individuelles exposées au retrait-gonflement d'argiles – SDES 2021, Incendies de forêts en moyenne entre 2020 et 2024 - Ministère/IGN 2024, Températures mensuelles maximales moyennes sur les périodes 1975-1984 et 2015-2024– MétéoFrance, Population – INSEE RP2025, Projection habitants – INSEE Omphale scénario central, Solde migratoire moyen par an entre 2016 et 2022 – INSEE parution 2025, Entreprises créées – INSEE 2024, Dépenses TP du bloc communal – DGFiP 2024, Taux d'épargne brute et capacité de désendettement des communes et EPCI – Comptes des collectivités DGFiP 2024

ÉLECTIONS MUNICIPALES 2026

Infrastructures, une priorité de mandat au service de nos territoires

Les communes des Pyrénées-Atlantiques

Les élus locaux des Pyrénées-Atlantiques disposent de leviers d'action majeurs pour contribuer à l'aménagement de leur territoire, notamment à travers le développement de nouvelles infrastructures et la gestion durable du parc existant.

Cette fiche dresse un état des lieux des infrastructures communales des Pyrénées-Atlantiques dans les domaines relevant directement ou indirectement de leurs compétences : voirie, eau, mobilité, protection face aux risques climatiques. Elle fournit des indicateurs de référence pour établir des priorités et agir au service de leur commune ou intercommunalité.

545 Communes

7 Communautés de communes

2 Communautés d'agglomération

01 Moderniser les infrastructures, c'est garantir une meilleure qualité de vie aux concitoyens

Pour une mobilité du quotidien durable et sécurisée

Entretenir le réseau routier communal et les ouvrages d'art

72 %
du linéaire routier des Pyrénées-Atlantiques est **communal**

> 700
ponts et murs de soutènement communaux dans les Pyrénées-Atlantiques

Entre
5k€ & 30k€ / km
pour entretenir la voirie communale

Source : Routes de France

24 %
des ponts posent des problèmes de sécurité en Nouvelle-Aquitaine

Développer la mobilité électrique

21
points de recharge pour véhicules électriques pour 10 000 habitants

Objectif national d'ici 2030 : 60 points pour 10 000 habitants

Source : Ministère de l'Économie

Développer la mobilité douce (vélo ou marche)

1 023 km
d'aménagements cyclables dans les Pyrénées-Atlantiques
+ 84 % depuis 2020

7 %
des déplacements domicile-travail réalisés en mode doux

Objectif national d'ici 2030 : 12,5 % de modes doux

Source : SNBC

LES TRAVAUX PUBLICS FÉDÉRATION NOUVELLE-AQUITAINE
GIE RÉSEAU DES CERC — FILIÈRE CONSTRUCTION — Mesurer. Anticiper.
CERC NOUVELLE-AQUITAINE Cellule Économique Régionale de la Construction

Pour économiser l'eau et garantir sa qualité

> **13 999 km**
de canalisations d'eau potable

19 %
taux de perte en eau potable

> **4 352 km**
de réseau d'assainissement collectif

212 années
nécessaires pour renouveler l'ensemble du réseau au rythme actuel

255
stations d'épuration

12 %
ont plus de 30 ans

61 %
des masses d'eau de surface sont en bon état écologique (biologique, hydromorphologique et chimique)

OBJECTIFS

Moins de 15 %
Source : Grenelle de l'Environnement

Diviser par deux la durée de cycle de renouvellement des réseaux
Source : Assises de l'Eau

Exigences de traitement renforcées selon la nouvelle directive européenne « eaux urbaines résiduaires » dès 2027

100% en 2027
Source : Directive Cadre sur l'Eau (DCE)

Pour développer une énergie décarbonée

* Aucune centrale nucléaire n'est présente dans le département

Part de l'électricité décarbonée produite dans les Pyrénées-Atlantiques

99 % Pyrénées-Atlantiques

99 % Nouvelle-Aquitaine

Puissance photovoltaïque installée

0,3 MW Pyrénées-Atlantiques

5,6 GW Nouvelle-Aquitaine

Objectif régional en 2030 : 8,5 GW

Source : SRADDET

Part de l'électricité renouvelable produite dans les Pyrénées-Atlantiques

99* % Pyrénées-Atlantiques

28 % Nouvelle-Aquitaine

Objectif national en 2030 : 40 %

Source : Loi de transition énergétique pour la croissance verte

Part de la puissance photovoltaïque installée en autoconsommation

18 % Pyrénées-Atlantiques

13 % Nouvelle-Aquitaine

Pour un cadre de vie modernisé

Moderniser l'éclairage public

39 %
taux d'éclairage LED dans le total des points lumineux en France

Objectif national en 2050 : 100 % de systèmes sobres

Source : Programmation pluriannuelle de l'énergie

Aménager plus sobrement

164
friches industrielles à requalifier

1 115 Ha
surfaces à requalifier

02 Protéger les infrastructures, c'est protéger les territoires et les concitoyens

Pour en savoir plus sur l'exposition de votre commune aux risques climatiques infraclimat.com ↗

Niveau d'exposition des surfaces inondables par débordement de cours d'eau à l'intérieur des Territoires à Risques Importants d'inondation (TRI) des Pyrénées-Atlantiques

95 %
des maisons individuelles exposées **aux risques de retrait-gonflement des argiles**

93 %
de la population vit dans une commune exposée **aux risques d'inondations (débordement des cours d'eau ou submersion marine)**

100 %
de la population vit dans une commune au **risque de séisme modéré ou moyen**

+ 1,5 °c
évolution des températures maximales moyennes dans les Pyrénées-Atlantiques sur 40 ans

03 Développer les infrastructures, c'est dynamiser les territoires et renforcer leur attractivité

713 482
habitants au 1er janvier 2025

+ 2 380
habitants /an
à horizon 2035

+ 0,8 %
solde migratoire
par an entre 2016 et 2022

10 434
entreprises
créées en 2024

Le bloc communal : premier investisseur en infrastructures

72 %
des dépenses de Travaux Publics des collectivités territoriales sont réalisées par le bloc communal dans les Pyrénées-Atlantiques

→ Évolution des dépenses de Travaux Publics (communes et EPCI) par habitant en euros constants

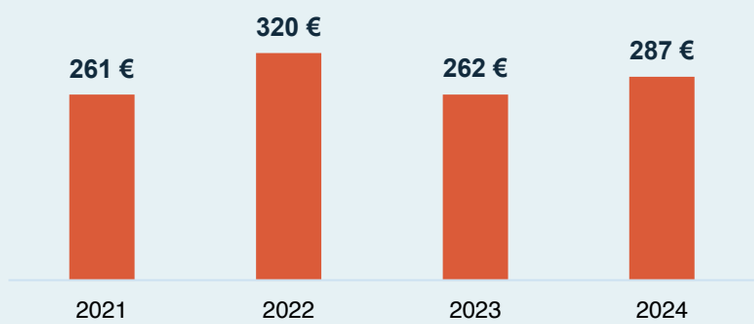

Le bloc communal : une situation financière qui permet d'agir

82 %
des communes et EPCI ont un taux d'épargne brute > à 10%

18 %
taux d'épargne brute
17,5 % en Nouvelle-Aquitaine

- Inférieur à 0%
- 0% à 10%
- 10% à 15%
- 15% à 20%
- 20% et +

90 %
des communes et EPCI ont une capacité de désendettement < 10 ans

4,8 ans
capacité de désendettement
4,4 ans en Nouvelle-Aquitaine

- Moins de 5 ans
- De 5 à 10 ans
- De 10 à 12 ans
- 12 ans et +

POUR ALLER PLUS LOIN SUR LES INFRASTRUCTURES DE VOTRE TERRITOIRE, CONSULTEZ : https://acteurspourlaplanete.fntp.fr/barometre-de-la-transition-ecologique/

Sources : Typologie des collectivités - DGCL 2025, Voiries communales – SDES 2023, Ponts communaux – CEREMA 2024, Points de recharge électriques – UFE Juin 2025, Aménagements cyclables – Geovelo Juin 2025, Part modale du vélo – INSEE 2021, Eau potable – Traitement CERC NA, SISPEA 2023, Assainissement collectif – Traitement CERC NA, SISPEA 2023/ SANDRE, Etat des masses d'eau – Agences de l'eau AG LB 2019, Part des EnR dans la production – ODRÉ au 31.12.24, Parc photovoltaïque raccordé – AREC Décembre 2024, Part de la puissance installée en autoconsommation – ENEDIS Juin 2025, Taux d'éclairage LED : SERCE 2025, Friches – CEREMA Avril 2025, Risque climatique inondations – Gaspar-DDRM Juillet 2024, Part des maisons individuelles exposées au retrait-gonflement d'argiles – SDES 2021, Incendies de forêts en moyenne entre 2020 et 2024 - Ministère/IGN 2024, Températures mensuelles maximales moyennes sur les périodes 1975-1984 et 2015-2024– MétéoFrance, Population – INSEE RP2025, Projection habitants – INSEE Omphale scénario central, Solde migratoire moyen par an entre 2016 et 2022 – INSEE parution 2025, Entreprises créées – INSEE 2024, Dépenses TP du bloc communal – DGFiP 2024, Taux d'épargne brute et capacité de désendettement des communes et EPCI – Comptes des collectivités DGFiP 2024

ÉLECTIONS MUNICIPALES 2026

Infrastructures, une priorité de mandat au service de nos territoires

Les communes des Deux-Sèvres

Les élus locaux des Deux-Sèvres disposent de leviers d'action majeurs pour contribuer à l'aménagement de leur territoire, notamment à travers le développement de nouvelles infrastructures et la gestion durable du parc existant.

Cette fiche dresse un état des lieux des infrastructures communales des Deux-Sèvres dans les domaines relevant directement ou indirectement de leurs compétences : voirie, eau, mobilité, protection face aux risques climatiques. Elle fournit des indicateurs de référence pour établir des priorités et agir au service de leur commune ou intercommunalité.

256 Communes
6 Communautés de communes
2 Communautés d'agglomération

01 Moderniser les infrastructures, c'est garantir une meilleure qualité de vie aux concitoyens

Pour une mobilité du quotidien durable et sécurisée

Entretenir le réseau routier communal et les ouvrages d'art

71 %
du linéaire routier des Deux-Sèvres est **communal**

> 300
ponts et murs de soutènement communaux dans les Deux-Sèvres

Entre
5k€ & 30k€ / km
pour entretenir la voirie communale

Source : Routes de France

24 %
des ponts posent des problèmes de sécurité en Nouvelle-Aquitaine

Développer la mobilité électrique

24
points de recharge pour véhicules électriques pour 10 000 habitants

Objectif national d'ici 2030 : 60 points pour 10 000 habitants

Source : Ministère de l'Économie

Développer la mobilité douce (vélo ou marche)

577 km
d'aménagements cyclables dans les Deux-Sèvres
+ 19 % depuis 2020

7 %
des déplacements domicile-travail réalisés en mode doux

Objectif national d'ici 2030 : 12,5 % de modes doux

Source : SNBC

LES TRAVAUX PUBLICS FÉDÉRATION NOUVELLE-AQUITAINE
GIE RÉSEAU DES CERC — FILIÈRE CONSTRUCTION — Mesurer. Anticiper.
CERC NOUVELLE-AQUITAINE Cellule Économique Régionale de la Construction

Pour économiser l'eau et garantir sa qualité

		OBJECTIFS
> **9 851 km** de canalisations d'eau potable	**13 %** taux de perte en eau potable	**Moins de 15 %** — Source : Grenelle de l'Environnement
> **2 499 km** de réseau d'assainissement collectif	**384 années** nécessaires pour renouveler l'ensemble du réseau au rythme actuel	**Diviser par deux la durée de cycle de renouvellement des réseaux** — Source : Assises de l'Eau
231 stations d'épuration	**46 %** ont plus de 30 ans	**Exigences de traitement renforcées** selon la nouvelle directive européenne « eaux urbaines résiduaires » dès 2027
6 % des masses d'eau de surface sont en bon état écologique (biologique, hydromorphologique et chimique)		**100%** en 2027 — Source : Directive Cadre sur l'Eau (DCE)

Pour développer une énergie décarbonée

* Aucune centrale nucléaire n'est présente dans le département

Part de l'électricité décarbonée produite dans les Deux-Sèvres

100 % Deux-Sèvres

99 % Nouvelle-Aquitaine

Puissance photovoltaïque installée

0,3 GW Deux-Sèvres

5,6 GW Nouvelle-Aquitaine

Objectif régional en 2030 : 8,5 GW

Source : SRADDET

Part de l'électricité renouvelable produite dans les Deux-Sèvres

100* % Deux-Sèvres

28 % Nouvelle-Aquitaine

Objectif national en 2030 : 40 %

Source : Loi de transition énergétique pour la croissance verte

Part de la puissance photovoltaïque installée en autoconsommation

15 % Deux-Sèvres

13 % Nouvelle-Aquitaine

Pour un cadre de vie modernisé

Moderniser l'éclairage public

39 % taux d'éclairage LED dans le total des points lumineux en France

Objectif national en 2050 : 100 % de systèmes sobres

Source : Programmation pluriannuelle de l'énergie

Aménager plus sobrement

192 friches industrielles à requalifier

1 383 Ha surfaces à requalifier

02 Protéger les infrastructures, c'est protéger les territoires et les concitoyens

Pour en savoir plus sur l'exposition de votre commune aux risques climatiques infraclimat.com ↗

Niveau d'exposition des Deux-Sèvres au risque de retrait / gonflement des argiles

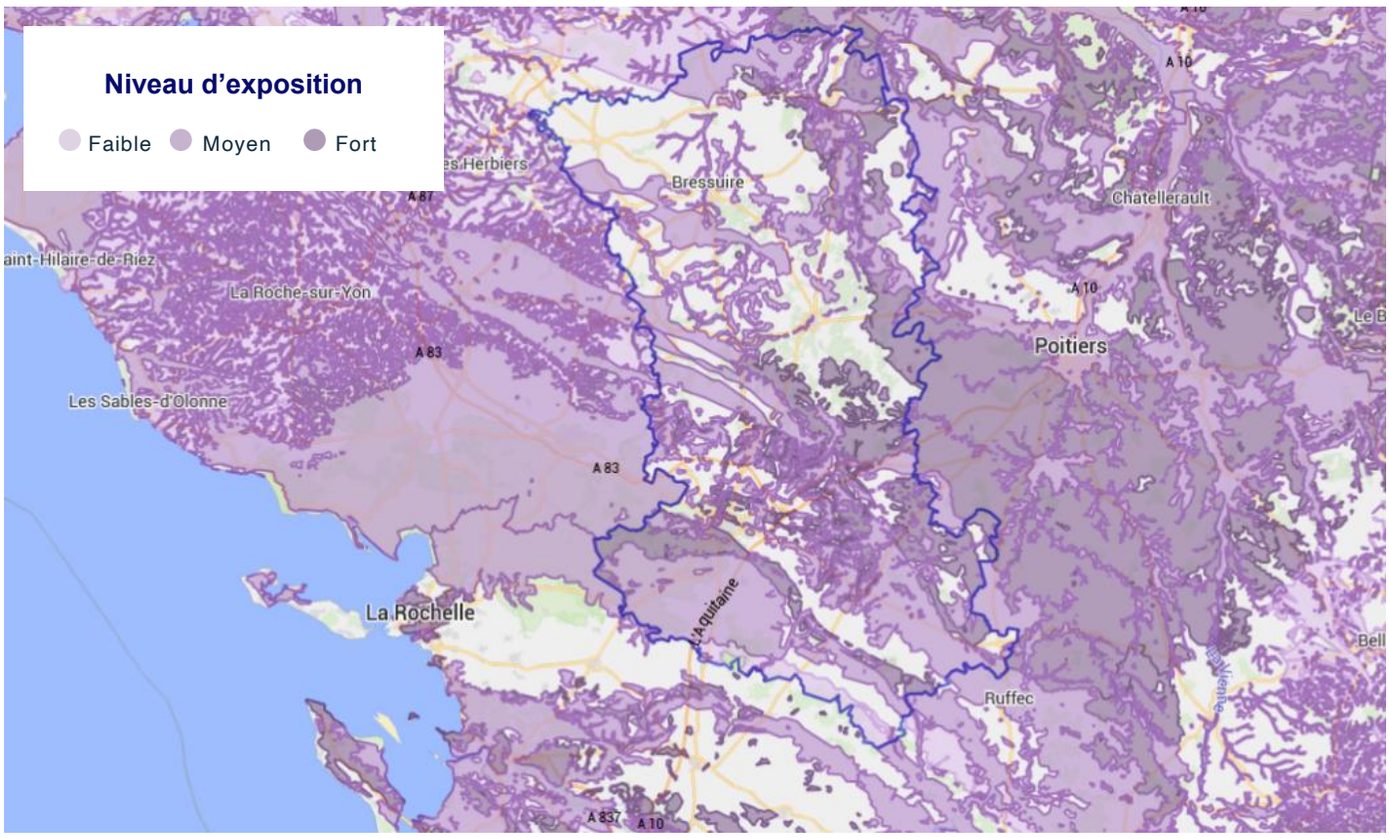

54 %
des maisons individuelles exposées **aux risques de retrait-gonflement des argiles**

94 %
de la population vit dans une commune exposée **aux risques d'inondations (débordement des cours d'eau ou submersion marine)**

100 %
de la population vit dans une commune au **risque de séisme modéré**

+ 2,0 °C
évolution des températures maximales moyennes
en Deux-Sèvres sur 40 ans

03 Développer les infrastructures, c'est dynamiser les territoires et renforcer leur attractivité

374 315
habitants au 1er janvier 2025

- 293
habitants /an
à horizon 2035

+ 0,2 %
solde migratoire
par an entre 2016 et 2022

3 614
entreprises
créées en 2024

Le bloc communal : premier investisseur en infrastructures

58 %
des dépenses de Travaux Publics des collectivités territoriales sont réalisées par le bloc communal dans les Deux-Sèvres

→ Évolution des dépenses de Travaux Publics (communes et EPCI) par habitant en euros constants

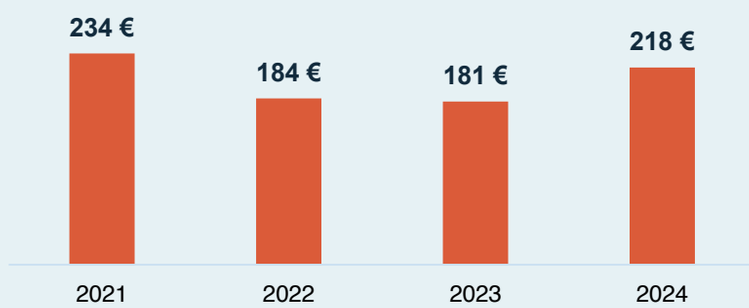

Le bloc communal : une situation financière qui permet d'agir

84 %
des communes et EPCI ont un taux d'épargne brute > à 10%

19 %
taux d'épargne brute
17,5 % en Nouvelle-Aquitaine

92 %
des communes et EPCI ont une capacité de désendettement < 10 ans

4,0 ans
capacité de désendettement
4,4 ans en Nouvelle-Aquitaine

POUR ALLER PLUS LOIN SUR LES INFRASTRUCTURES DE VOTRE TERRITOIRE, CONSULTEZ : https://acteurspourlaplanete.fntp.fr/barometre-de-la-transition-ecologique/

Sources : Typologie des collectivités - DGCL 2025, Voiries communales – SDES 2023, Ponts communaux – CEREMA 2024, Points de recharge électriques – UFE Juin 2025, Aménagements cyclables – Geovelo Juin 2025, Part modale du vélo – INSEE 2021, Eau potable – Traitement CERC NA, SISPEA 2023, Assainissement collectif – Traitement CERC NA, SISPEA 2023/ SANDRE, Etat des masses d'eau – Agences de l'eau AG LB 2019, Part des EnR dans la production – ODRÉ au 31.12.24, Parc photovoltaïque raccordé – AREC Décembre 2024, Part de la puissance installée en autoconsommation – ENEDIS Juin 2025, Taux d'éclairage LED : SERCE 2025, Friches – CEREMA Avril 2025, Risque climatique inondations – Gaspar-DDRM Juillet 2024, Part des maisons individuelles exposées au retrait-gonflement d'argiles – SDES 2021, Incendies de forêts en moyenne entre 2020 et 2024 - Ministère/IGN 2024, Températures mensuelles maximales moyennes sur les périodes 1975-1984 et 2015-2024– MétéoFrance, Population – INSEE RP2025, Projection habitants – INSEE Omphale scénario central, Solde migratoire moyen par an entre 2016 et 2022 – INSEE parution 2025, Entreprises créées – INSEE 2024, Dépenses TP du bloc communal – DGFiP 2024, Taux d'épargne brute et capacité de désendettement des communes et EPCI – Comptes des collectivités DGFiP 2024

ÉLECTIONS MUNICIPALES 2026

Infrastructures, une priorité de mandat au service de nos territoires

Les communes de la Vienne

Les élus locaux de la Vienne disposent de leviers d'action majeurs pour contribuer à l'aménagement de leur territoire, notamment à travers le développement de nouvelles infrastructures et la gestion durable du parc existant.

Cette fiche dresse un état des lieux des infrastructures communales de la Vienne dans les domaines relevant directement ou indirectement de leurs compétences : voirie, eau, mobilité, protection face aux risques climatiques. Elle fournit des indicateurs de référence pour établir des priorités et agir au service de leur commune ou intercommunalité.

265 Communes
5 Communautés de communes
1 Communauté d'agglomération

01 Moderniser les infrastructures, c'est garantir une meilleure qualité de vie aux concitoyens

Pour une mobilité du quotidien durable et sécurisée

Entretenir le réseau routier communal et les ouvrages d'art

64 %
du linéaire routier de la Vienne est **communal**

> 150
ponts et murs de soutènement communaux dans la Vienne

Entre
5k€ & 30k€ / km
pour entretenir la voirie communale

Source : Routes de France

24 %
des ponts posent des problèmes de sécurité en Nouvelle-Aquitaine

Développer la mobilité électrique

37
points de recharge pour véhicules électriques pour 10 000 habitants

Objectif national d'ici 2030 : 60 points pour 10 000 habitants

Source : Ministère de l'Économie

Développer la mobilité douce (vélo ou marche)

627 km
d'aménagements cyclables dans la Vienne
+ 17 % depuis 2020

7 %
des déplacements domicile-travail réalisés en mode doux

Objectif national d'ici 2030 : 12,5 % de modes doux

Source : SNBC

LES TRAVAUX PUBLICS FÉDÉRATION NOUVELLE-AQUITAINE
GIE RÉSEAU DES CERC — FILIÈRE CONSTRUCTION — Mesurer. Anticiper.
CERC NOUVELLE-AQUITAINE Cellule Économique Régionale de la Construction

Pour économiser l'eau et garantir sa qualité

> **11 071 km** de canalisations d'eau potable	**21 %** taux de perte en eau potable
> **3 132 km** de réseau d'assainissement collectif	**496 années** nécessaires pour renouveler l'ensemble du réseau au rythme actuel
432 stations d'épuration	**27 %** ont plus de 30 ans
12 % des masses d'eau de surface sont en bon état écologique (biologique, hydromorphologique et chimique)	

OBJECTIFS

- **Moins de 15 %** — Source : Grenelle de l'Environnement
- **Diviser par deux la durée de cycle de renouvellement des réseaux** — Source : Assises de l'Eau
- **Exigences de traitement renforcées** selon la nouvelle directive européenne « eaux urbaines résiduaires » dès 2027
- **100%** en 2027 — Source : Directive Cadre sur l'Eau (DCE)

Pour développer une énergie décarbonée

Part de l'électricité décarbonée produite dans la Vienne (nucléaire inclus)

100 % Vienne

99 % Nouvelle-Aquitaine

Puissance photovoltaïque installée

0,4 GW Vienne

5,6 GW Nouvelle-Aquitaine

Objectif régional en 2030 : 8,5 GW

Source : SRADDET

Part de l'électricité renouvelable produite dans la Vienne

7 % Vienne

28 % Nouvelle-Aquitaine

Objectif national en 2030 : 40 %

Source : Loi de transition énergétique pour la croissance verte

Part de la puissance photovoltaïque installée en autoconsommation

34 % Vienne

13 % Nouvelle-Aquitaine

Pour un cadre de vie modernisé

Moderniser l'éclairage public

39 % taux d'éclairage LED dans le total des points lumineux en France

Objectif national en 2050 : 100 % de systèmes sobres

Source : Programmation pluriannuelle de l'énergie

Aménager plus sobrement

76 friches industrielles à requalifier

800 Ha surfaces à requalifier

02 Protéger les infrastructures, c'est protéger les territoires et les concitoyens

Pour en savoir plus sur l'exposition de votre commune aux risques climatiques infraclimat.com ↗

Niveau d'exposition des surfaces inondables par débordement de cours d'eau à l'intérieur des Territoires à Risques Importants d'inondation (TRI) de la Vienne

81 %
des maisons individuelles exposées **aux risques de retrait-gonflement des argiles**

84 %
de la population vit dans une commune exposée **aux risques d'inondations (débordement des cours d'eau ou submersion marine)**

11
incendies de forêt recensés
en moyenne par an entre 2020 et 2024

+ 2,1 °C
évolution des températures maximales moyennes
en Vienne sur 40 ans

03 Développer les infrastructures, c'est dynamiser les territoires et renforcer leur attractivité

437 151
habitants au 1er janvier 2025

+ 1 174
habitants /an
à horizon 2035

+ 0,2 %
solde migratoire
par an entre 2016 et 2022

4 949
entreprises
créées en 2024

Le bloc communal : premier investisseur en infrastructures

58 %
des dépenses de Travaux Publics des collectivités territoriales sont réalisées par le bloc communal en Vienne

→ Évolution des dépenses de Travaux Publics (communes et EPCI) par habitant en euros constants

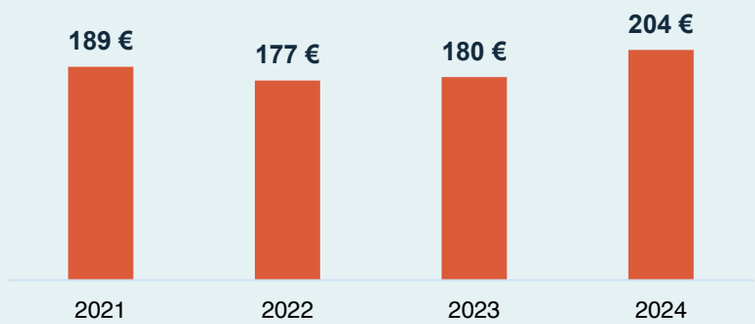

Le bloc communal : une situation financière qui permet d'agir

82 %
des communes et EPCI ont un taux d'épargne brute > à 10%

16 %
taux d'épargne brute
17,5 % en Nouvelle-Aquitaine

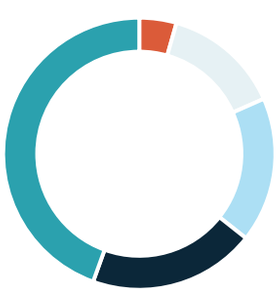

95 %
des communes et EPCI ont une capacité de désendettement < 10 ans

4,8 ans
capacité de désendettement
4,4 ans en Nouvelle-Aquitaine

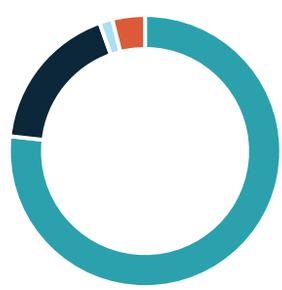

POUR ALLER PLUS LOIN SUR LES INFRASTRUCTURES DE VOTRE TERRITOIRE, CONSULTEZ : https://acteurspourlaplanete.fntp.fr/barometre-de-la-transition-ecologique/

Sources : Typologie des collectivités - DGCL 2025, Voiries communales – SDES 2023, Ponts communaux – CEREMA 2024, Points de recharge électriques – UFE Juin 2025, Aménagements cyclables – Geovelo Juin 2025, Part modale du vélo – INSEE 2021, Eau potable – Traitement CERC NA, SISPEA 2023, Assainissement collectif – Traitement CERC NA, SISPEA 2023/ SANDRE, Etat des masses d'eau – Agences de l'eau AG LB 2019, Part des EnR dans la production – ODRÉ au 31.12.24, Parc photovoltaïque raccordé – AREC Décembre 2024, Part de la puissance installée en autoconsommation – ENEDIS Juin 2025, Taux d'éclairage LED : SERCE 2025, Friches – CEREMA Avril 2025, Risque climatique inondations – Gaspar-DDRM Juillet 2024, Part des maisons individuelles exposées au retrait-gonflement d'argiles – SDES 2021, Incendies de forêts en moyenne entre 2020 et 2024 - Ministère/IGN 2024, Températures mensuelles maximales moyennes sur les périodes 1975-1984 et 2015-2024– MétéoFrance, Population – INSEE RP2025, Projection habitants – INSEE Omphale scénario central, Solde migratoire moyen par an entre 2016 et 2022 – INSEE parution 2025, Entreprises créées – INSEE 2024, Dépenses TP du bloc communal – DGFiP 2024, Taux d'épargne brute et capacité de désendettement des communes et EPCI – Comptes des collectivités DGFiP 2024

ÉLECTIONS MUNICIPALES 2026

Infrastructures, une priorité de mandat au service de nos territoires

Les communes de la Haute-Vienne

Les élus locaux de la Haute-Vienne disposent de leviers d'action majeurs pour contribuer à l'aménagement de leur territoire, notamment à travers le développement de nouvelles infrastructures et la gestion durable du parc existant.

Cette fiche dresse un état des lieux des infrastructures communales de la Haute-Vienne dans les domaines relevant directement ou indirectement de leurs compétences : voirie, eau, mobilité, protection face aux risques climatiques. Elle fournit des indicateurs de référence pour établir des priorités et agir au service de leur commune ou intercommunalité.

195 Communes
12 Communautés de communes
1 Communauté d'agglomération

01 Moderniser les infrastructures, c'est garantir une meilleure qualité de vie aux concitoyens

Pour une mobilité du quotidien durable et sécurisée

Entretenir le réseau routier communal et les ouvrages d'art

66 %
du linéaire routier de la Haute-Vienne est **communal**

> 320
ponts et murs de soutènement communaux dans la Haute-Vienne

Entre
5k€ & 30k€ / km
pour entretenir la voirie communale

Source : Routes de France

24 %
des ponts posent des problèmes de sécurité en Nouvelle-Aquitaine

Développer la mobilité électrique

20
points de recharge pour véhicules électriques pour 10 000 habitants

Objectif national d'ici 2030 : 60 points pour 10 000 habitants

Source : Ministère de l'Économie

Développer la mobilité douce (vélo ou marche)

262 km
d'aménagements cyclables en Haute-Vienne
+ 117 % depuis 2020

8 %
des déplacements domicile-travail réalisés en mode doux

Objectif national d'ici 2030 : 12,5 % de modes doux

Source : SNBC

LES TRAVAUX PUBLICS FÉDÉRATION NOUVELLE-AQUITAINE
GIE RÉSEAU DES CERC — FILIÈRE CONSTRUCTION — Mesurer. Anticiper.
CERC NOUVELLE-AQUITAINE Cellule Économique Régionale de la Construction

Pour économiser l'eau et garantir sa qualité

> **9 462 km**
de canalisations d'eau potable

15 %
taux de perte en eau potable

> **2 269 km**
de réseau d'assainissement collectif

293 années
nécessaires pour renouveler l'ensemble du réseau au rythme actuel

197
stations d'épuration

38 %
ont plus de 30 ans

29 %
des masses d'eau de surface sont en bon état écologique (biologique, hydromorphologique et chimique)

OBJECTIFS

Moins de 15 %
Source : Grenelle de l'Environnement

Diviser par deux la durée de cycle de renouvellement des réseaux
Source : Assises de l'Eau

Exigences de traitement renforcées selon la nouvelle directive européenne « eaux urbaines résiduaires » dès 2027

100% en 2027
Source : Directive Cadre sur l'Eau (DCE)

Pour développer une énergie décarbonée

* Aucune centrale nucléaire n'est présente dans le département

Part de l'électricité décarbonée produite en Haute-Vienne

94 % Haute-Vienne

99 % Nouvelle-Aquitaine

Puissance photovoltaïque installée

0,2 GW Haute-Vienne

5,6 GW Nouvelle-Aquitaine

Objectif régional en 2030 : 8,5 GW

Source : SRADDET

Part de l'électricité renouvelable produite en Haute-Vienne

94* % Haute-Vienne

28 % Nouvelle-Aquitaine

Objectif national en 2030 : 40 %

Source : Loi de transition énergétique pour la croissance verte

Part de la puissance photovoltaïque installée en autoconsommation

15 % Haute-Vienne

13 % Nouvelle-Aquitaine

Pour un cadre de vie modernisé

Moderniser l'éclairage public

39 %
taux d'éclairage LED dans le total des points lumineux en France

Objectif national en 2050 : 100 % de systèmes sobres

Source : Programmation pluriannuelle de l'énergie

Aménager plus sobrement

148
friches industrielles à requalifier

967 Ha
surfaces à requalifier

02 Protéger les infrastructures, c'est protéger les territoires et les concitoyens

Pour en savoir plus sur l'exposition de votre commune aux risques climatiques infraclimat.com ↗

Niveau d'exposition de la Haute-Vienne au risque de retrait / gonflement des argiles

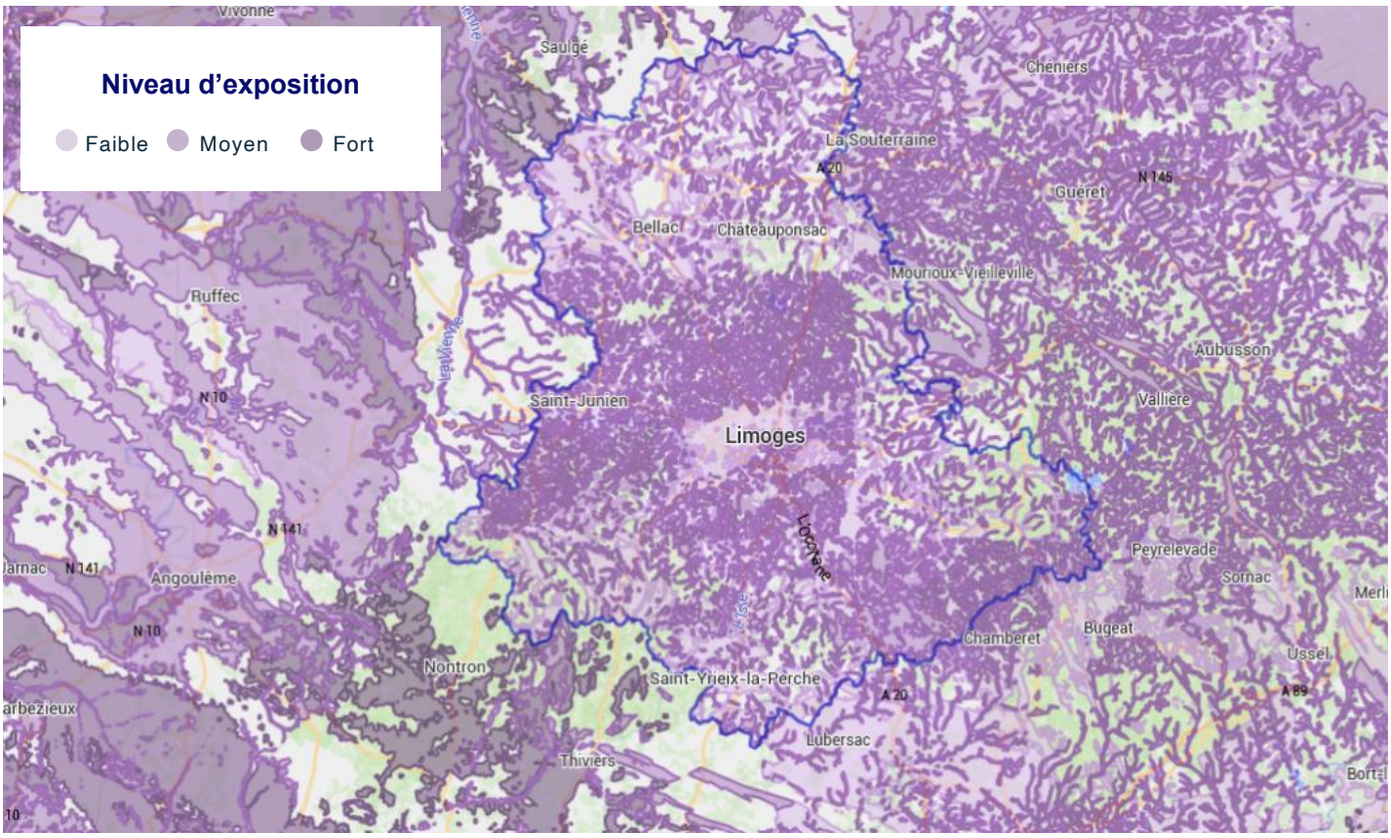

60 %
des maisons individuelles exposées **aux risques de retrait-gonflement des argiles**

65 %
de la population vit dans une commune exposée **aux risques d'inondations (débordement des cours d'eau ou submersion marine)**

15
incendies de forêt recensés
en moyenne par an entre 2020 et 2024

+ 1,7 °c
évolution des températures maximales moyennes
en Haute-Vienne sur 40 ans

03 Développer les infrastructures, c'est dynamiser les territoires et renforcer leur attractivité

371 297
habitants au 1er janvier 2025

- 856
habitants /an
à horizon 2035

+ 0,1 %
solde migratoire
par an entre 2016 et 2022

4 398
entreprises
créées en 2024

Le bloc communal : premier investisseur en infrastructures

72 %
des dépenses de Travaux Publics des collectivités territoriales sont réalisées par le bloc communal en Haute-Vienne

→ Évolution des dépenses de Travaux Publics (communes et EPCI) par habitant en euros constants

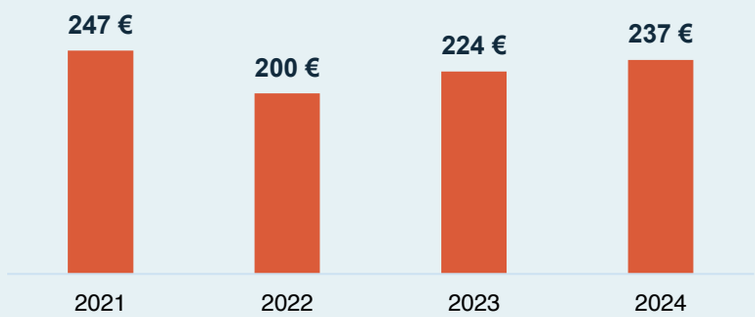

Le bloc communal : une situation financière qui permet d'agir

75 %
des communes et EPCI ont un taux d'épargne brute > à 10%

18 %
taux d'épargne brute
17,5 % en Nouvelle-Aquitaine

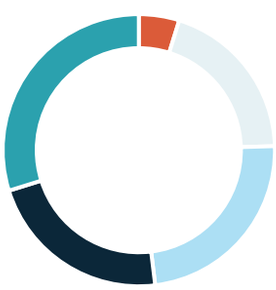

- Inférieur à 0%
- 0% à 10%
- 10% à 15%
- 15% à 20%
- 20% et +

91 %
des communes et EPCI ont une capacité de désendettement < 10 ans

3,8 ans
capacité de désendettement
4,4 ans en Nouvelle-Aquitaine

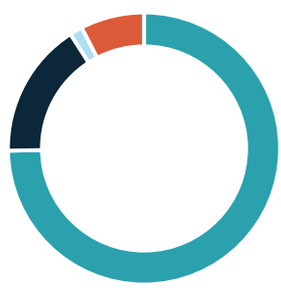

- Moins de 5 ans
- De 5 à 10 ans
- De 10 à 12 ans
- 12 ans et +

POUR ALLER PLUS LOIN SUR LES INFRASTRUCTURES DE VOTRE TERRITOIRE, CONSULTEZ : https://acteurspourlaplanete.fntp.fr/barometre-de-la-transition-ecologique/

Sources : Typologie des collectivités - DGCL 2025, Voiries communales – SDES 2023, Ponts communaux – CEREMA 2024, Points de recharge électriques – UFE Juin 2025, Aménagements cyclables – Geovelo Juin 2025, Part modale du vélo – INSEE 2021, Eau potable – Traitement CERC NA, SISPEA 2023, Assainissement collectif – Traitement CERC NA, SISPEA 2023/ SANDRE, Etat des masses d'eau – Agences de l'eau AG LB 2019, Part des EnR dans la production – ODRÉ au 31.12.24, Parc photovoltaïque raccordé – AREC Décembre 2024, Part de la puissance installée en autoconsommation – ENEDIS Juin 2025, Taux d'éclairage LED : SERCE 2025, Friches – CEREMA Avril 2025, Risque climatique inondations – Gaspar-DDRM Juillet 2024, Part des maisons individuelles exposées au retrait-gonflement d'argiles – SDES 2021, Incendies de forêts en moyenne entre 2020 et 2024 - Ministère/IGN 2024, Températures mensuelles maximales moyennes sur les périodes 1975-1984 et 2015-2024– MétéoFrance, Population – INSEE RP2025, Projection habitants – INSEE Omphale scénario central, Solde migratoire moyen par an entre 2016 et 2022 – INSEE parution 2025, Entreprises créées – INSEE 2024, Dépenses TP du bloc communal – DGFiP 2024, Taux d'épargne brute et capacité de désendettement des communes et EPCI – Comptes des collectivités DGFiP 2024